



SCHEMA DE COHERENCE TERRITORIALE

Atlas cartographique du Document d'Orientations et d'Objectifs (DOO)

approuvé le 25 février 2020

Les Développeurs Associés



étudesactions
développement urbain, territorial et social



Transae
Assistance & Expertise

Réalisé avec le soutien de :



SOMMAIRE DE L'ATLAS CARTOGRAPHIQUE DU D.O.O.


















- **Espaces et biodiversité à protéger**
 - Légende
 - CC Porte de Maurienne
 - CC du Canton de la Chambre
 - CC Cœur de Maurienne Arvan
 - CC Maurienne Galibier
 - CC Haute Maurienne Vanoise (1/3)
 - CC Haute Maurienne Vanoise (2/3)
 - CC Haute Maurienne Vanoise (3/3)

- **Patrimoine paysager, historique, architectural et urbain**
 - Légende
 - CC Porte de Maurienne
 - CC du Canton de la Chambre
 - CC Cœur de Maurienne Arvan
 - CC Maurienne Galibier
 - CC Haute Maurienne Vanoise (1/3)
 - CC Haute Maurienne Vanoise (2/3)
 - CC Haute Maurienne Vanoise (3/3)


- **Espaces de développement urbain et économique**
 - Légende
 - CC Porte de Maurienne
 - CC du Canton de la Chambre
 - CC Cœur de Maurienne Arvan
 - CC Maurienne Galibier
 - CC Haute Maurienne Vanoise (1/3)
 - CC Haute Maurienne Vanoise (2/3)
 - CC Haute Maurienne Vanoise (3/3)




Contexte, infrastructure, équipements :

-  Limites communales
-  Limites intercommunales
-  Bâti existant
-  Tâche urbaine
-  Lacs
-  Cours d'eau
-  Routes principales
-  Voie ferrée
-  Itinéraire cyclable de fond de vallée
-  Route vitrine paysagère
-  Rayon de 500 m autour des gares
-  Lyon-Turin, ouvrages à l'air libre
-  Gare ou halte ferroviaire
-  Pôle de vie
-  Pôle relais
-  Espaces agricoles à protéger
-  Espaces forestiers

Habitat :



 0,4 Besoin foncier pour l'habitat permanent à l'horizon 2030 (ha)

 Site de renouvellement urbain à définir





Zones d'activités économiques :


-  Zones d'activités économiques
-  Zones d'activités économiques d'intérêt Maurienne (ZIM)


Commerce :


-  Centralité urbaine principale
-  Site commercial périphérique

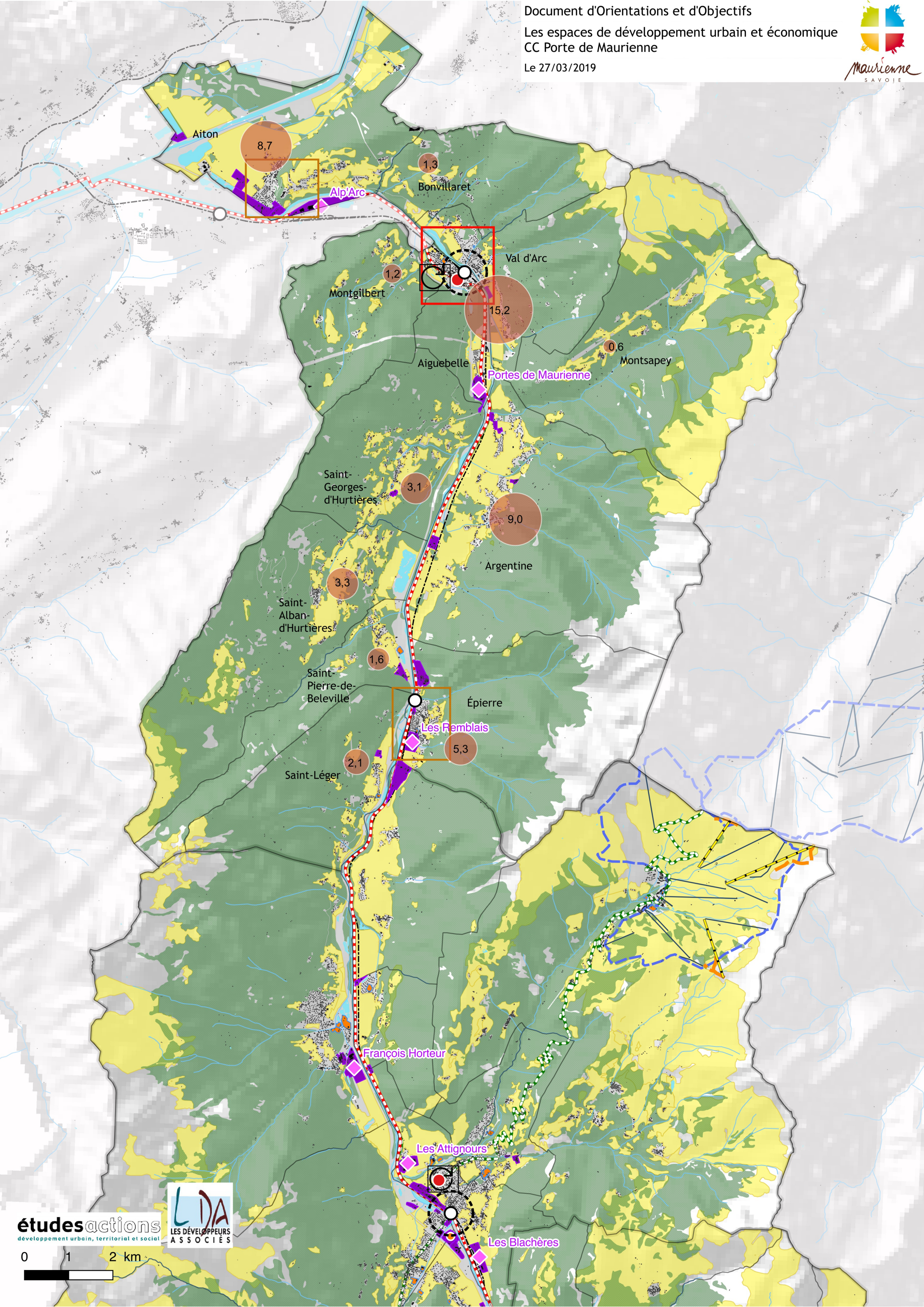
Tourisme :

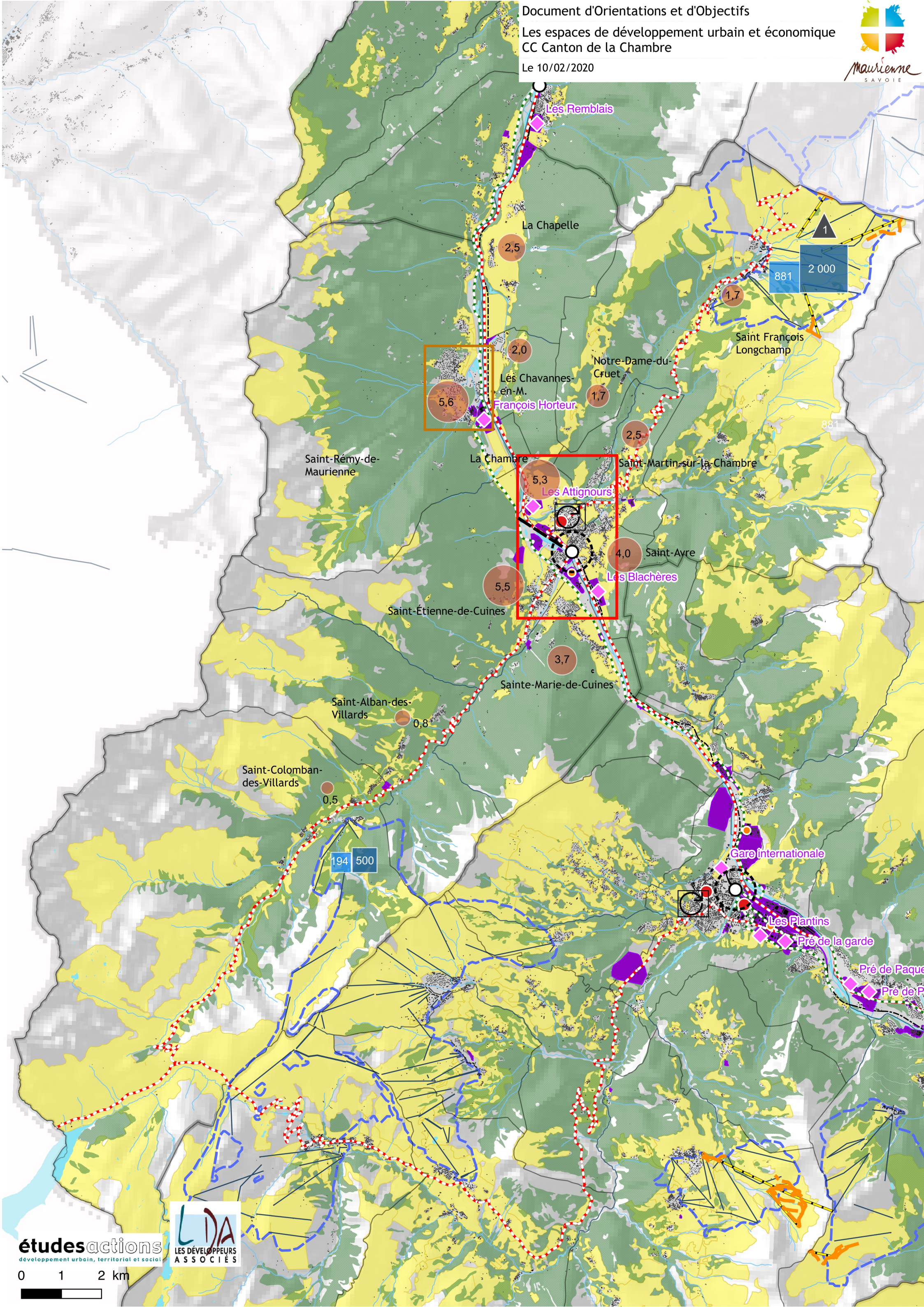
-  Remontées mécaniques existantes
-  Enveloppe gravitaire existante des Domaines Skiabls Alpains (DSA)
-  UTN structurante, création de pistes
-  UTN structurante, création de remontées mécaniques

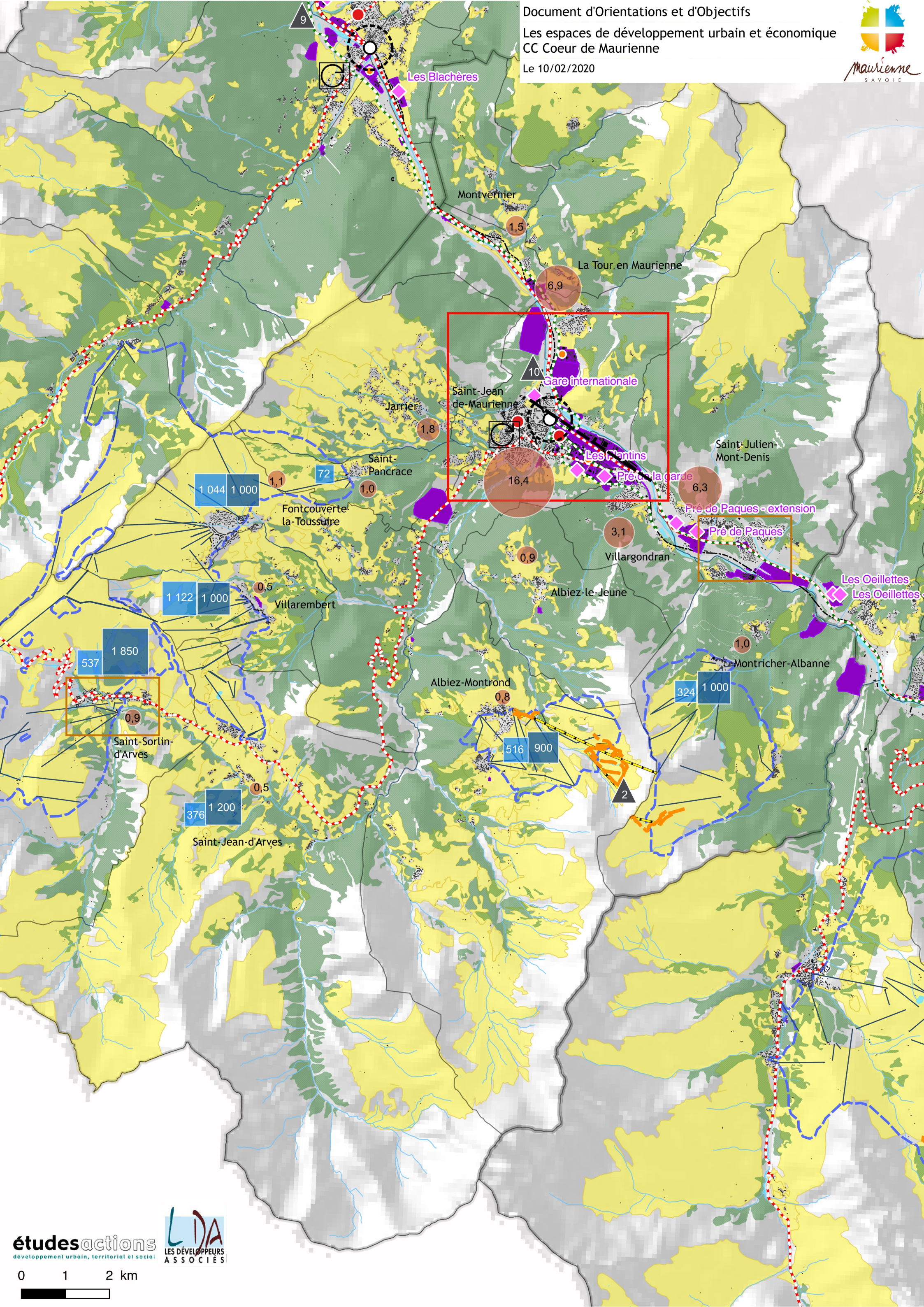
 1 122 Réhabilitation et remise sur le marché de l'offre de lits existants

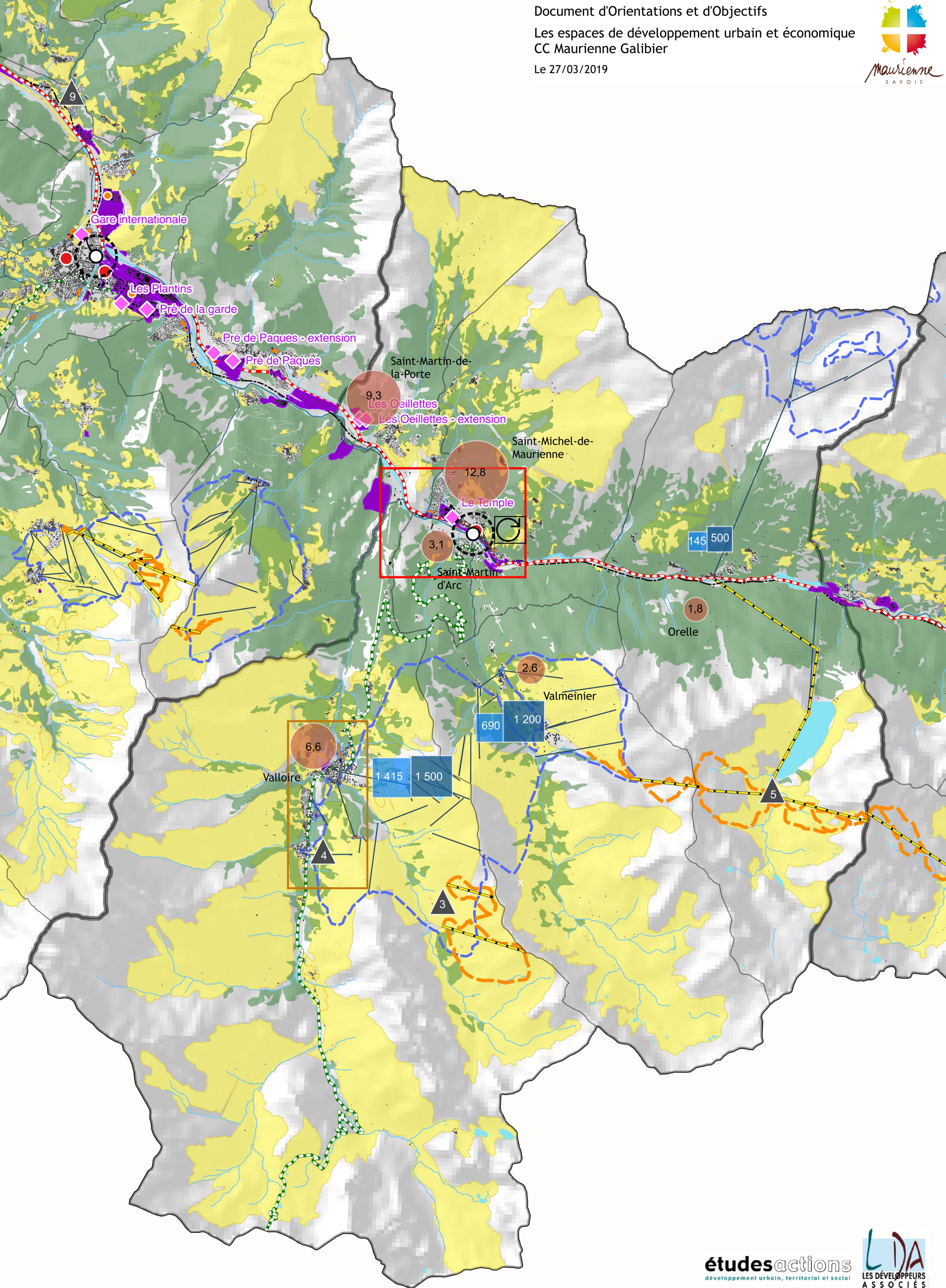
 900 Volume de lits nouveaux maximum à créer à l'horizon 2030

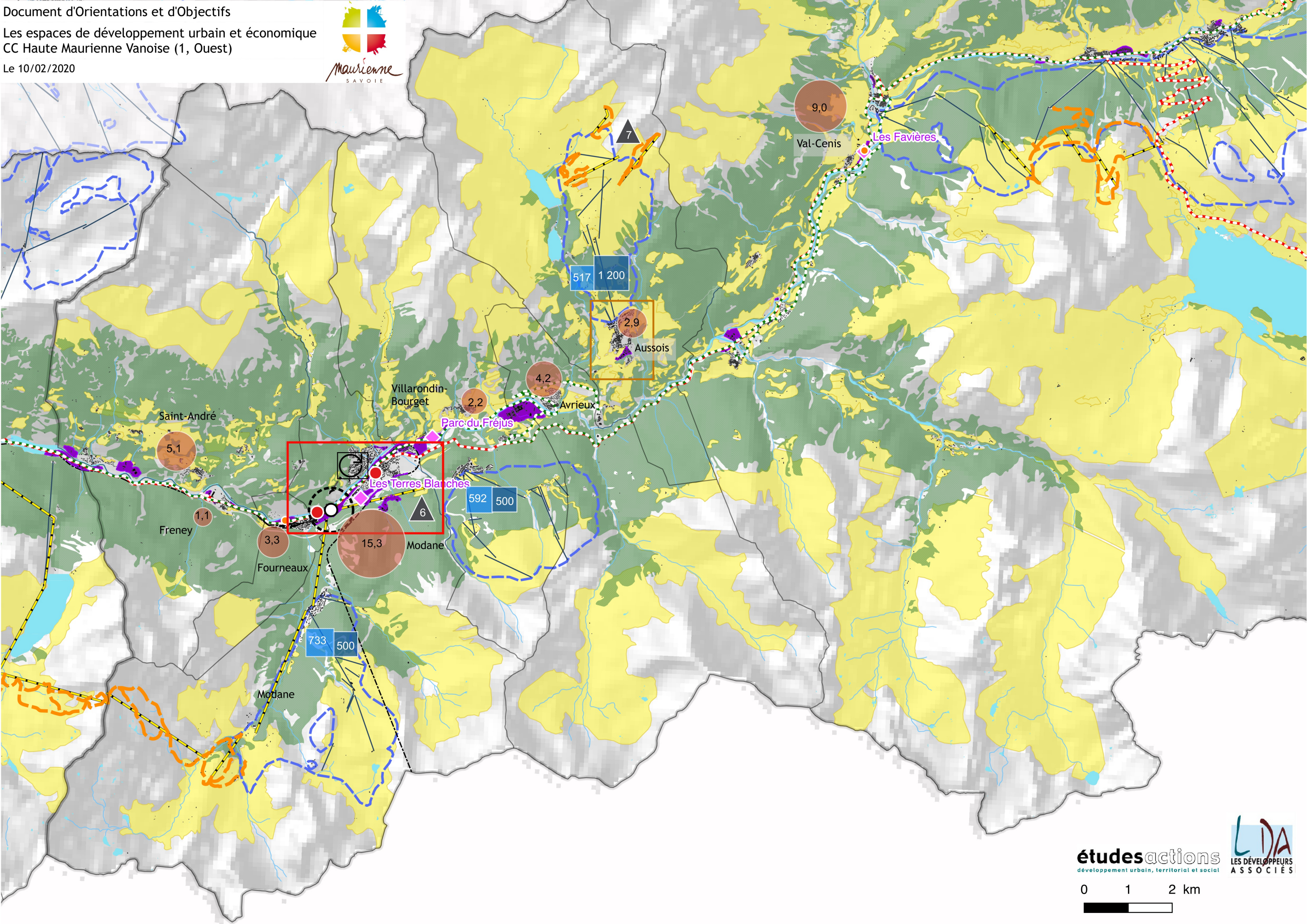
 Unité touristique nouvelle (UTN) structurante et n° de fiche au DOO

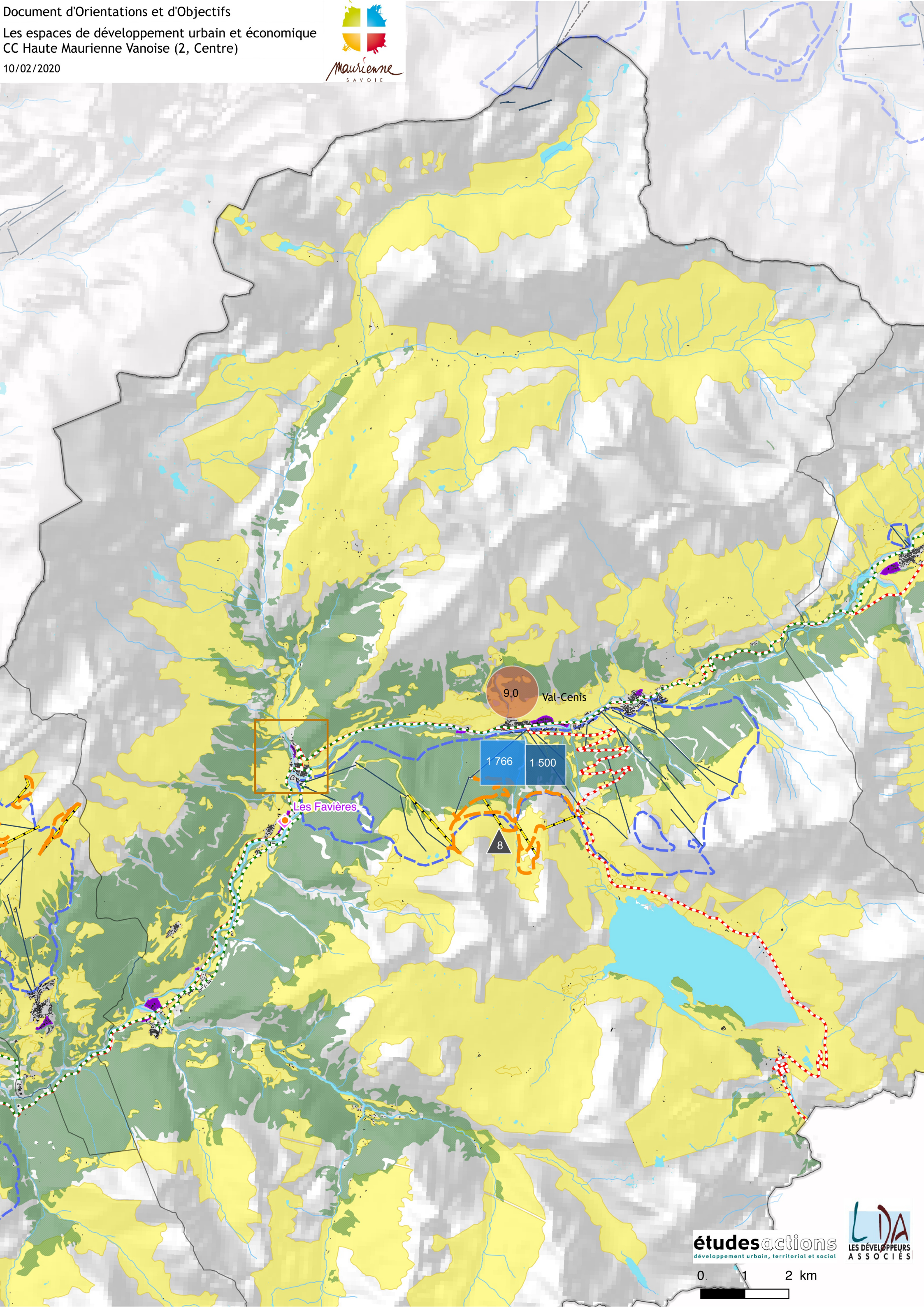


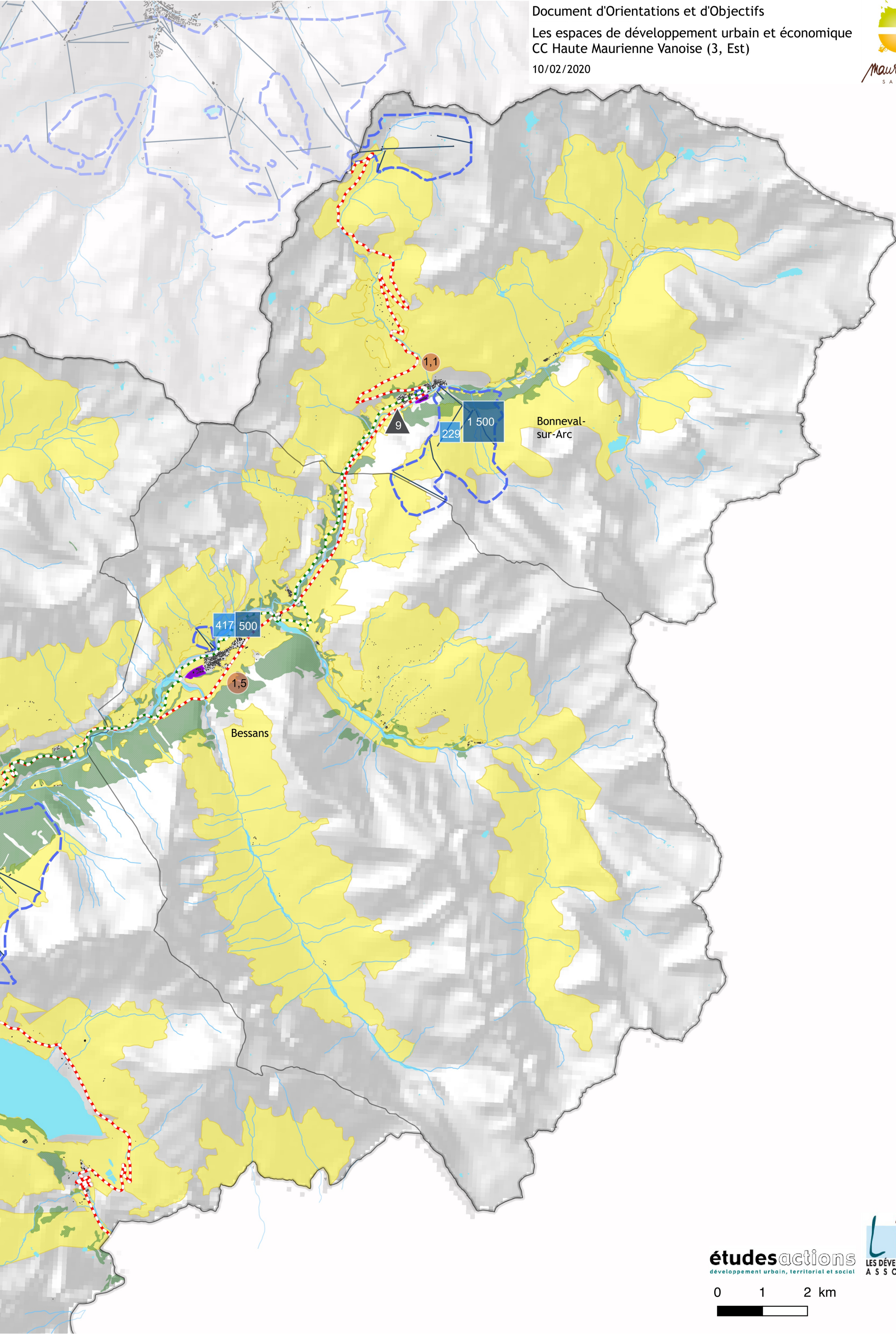



























Limites administratives et réseaux :

-  Frontière
-  Communes 2018
-  EPCI
-  Bâti
-  Voie ferrée
-  Autoroute
-  Nationale
-  Tunnel





Patrimoine paysager :

-  Rivière de l'Arc
-  Autres rivières
-  Lacs
-  Espaces forestiers
-  Espaces agricoles à protéger
-  Cols
-  Principaux sommets
-  Entités paysagères à protéger et valoriser
-  Espaces majeurs (sites inscrits ou classés)
-  Aire patrimoniale remarquable identifiée à protéger et valoriser
-  Élément de patrimoine remarquable identifié à protéger et valoriser

Patrimoine historique, architectural et urbain :

-  Patrimoine majeur (Monuments historiques inscrits ou classés) à protéger ou conforter
-  Élément de patrimoine remarquable identifié à protéger et valoriser

Espaces à requalifier :

-  Stations à réhabiliter ou requalifier
-  Bourg et agglomération à structurer
-  Bâti industriel et espaces ferroviaires à valoriser
-  Lyon-Turin, section découverte à intégrer

Reconnaître, préserver et valoriser les "communs" : Patrimoine paysager

Projet de territoire et SCOT Pays de Maurienne



Maurienne
SAVOIE

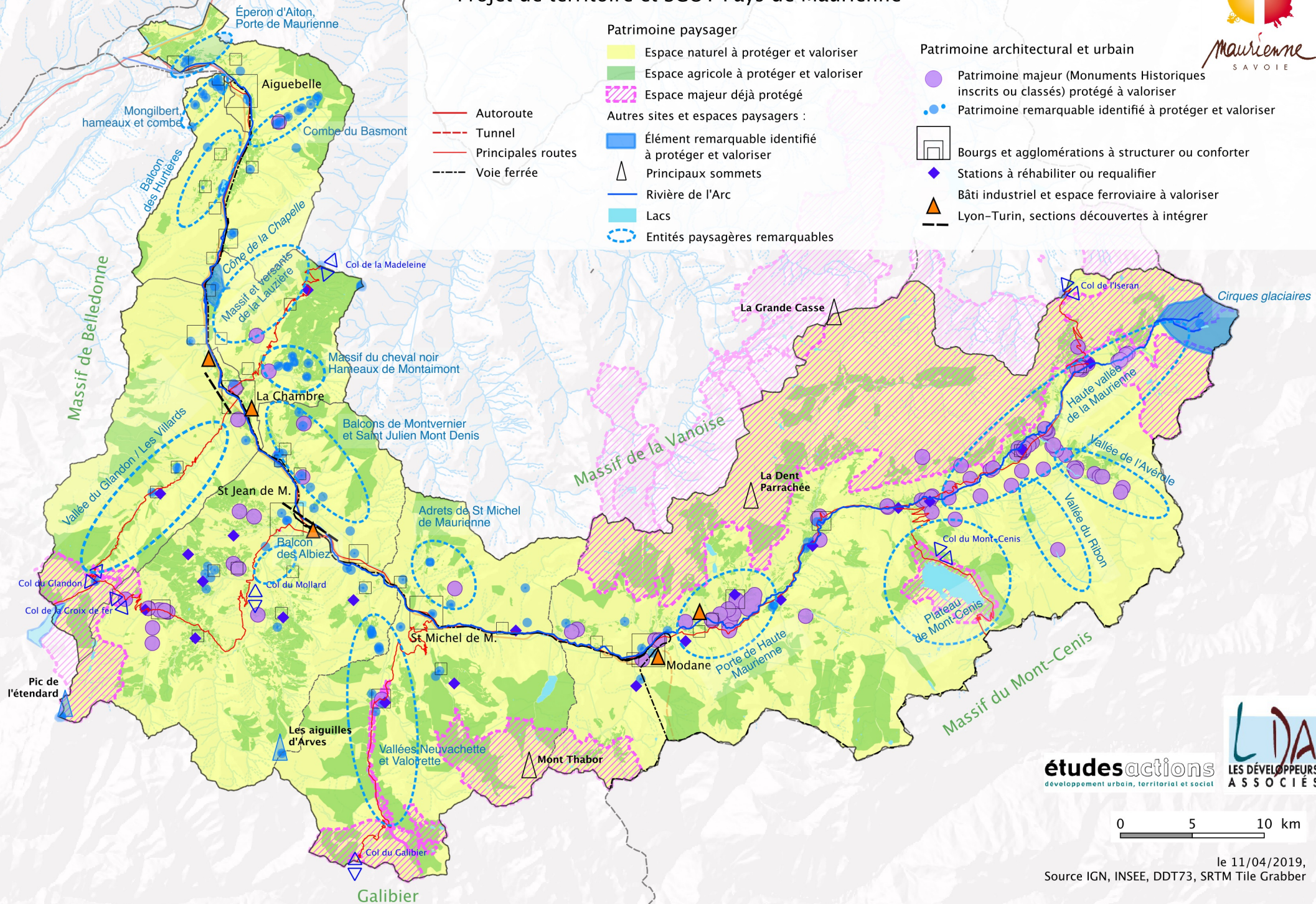
Patrimoine paysager

- Espace naturel à protéger et valoriser
- Espace agricole à protéger et valoriser
- Espace majeur déjà protégé
- Autres sites et espaces paysagers :
 - Élément remarquable identifié à protéger et valoriser
 - Principaux sommets
 - Rivière de l'Arc
 - Lacs
 - Entités paysagères remarquables

- Autoroute
- Tunnel
- Principales routes
- Voie ferrée

Patrimoine architectural et urbain

- Patrimoine majeur (Monuments Historiques inscrits ou classés) protégé à valoriser
- Patrimoine remarquable identifié à protéger et valoriser
- Bourgs et agglomérations à structurer ou conforter
- Stations à réhabiliter ou requalifier
- Bâti industriel et espace ferroviaire à valoriser
- Lyon-Turin, sections découvertes à intégrer

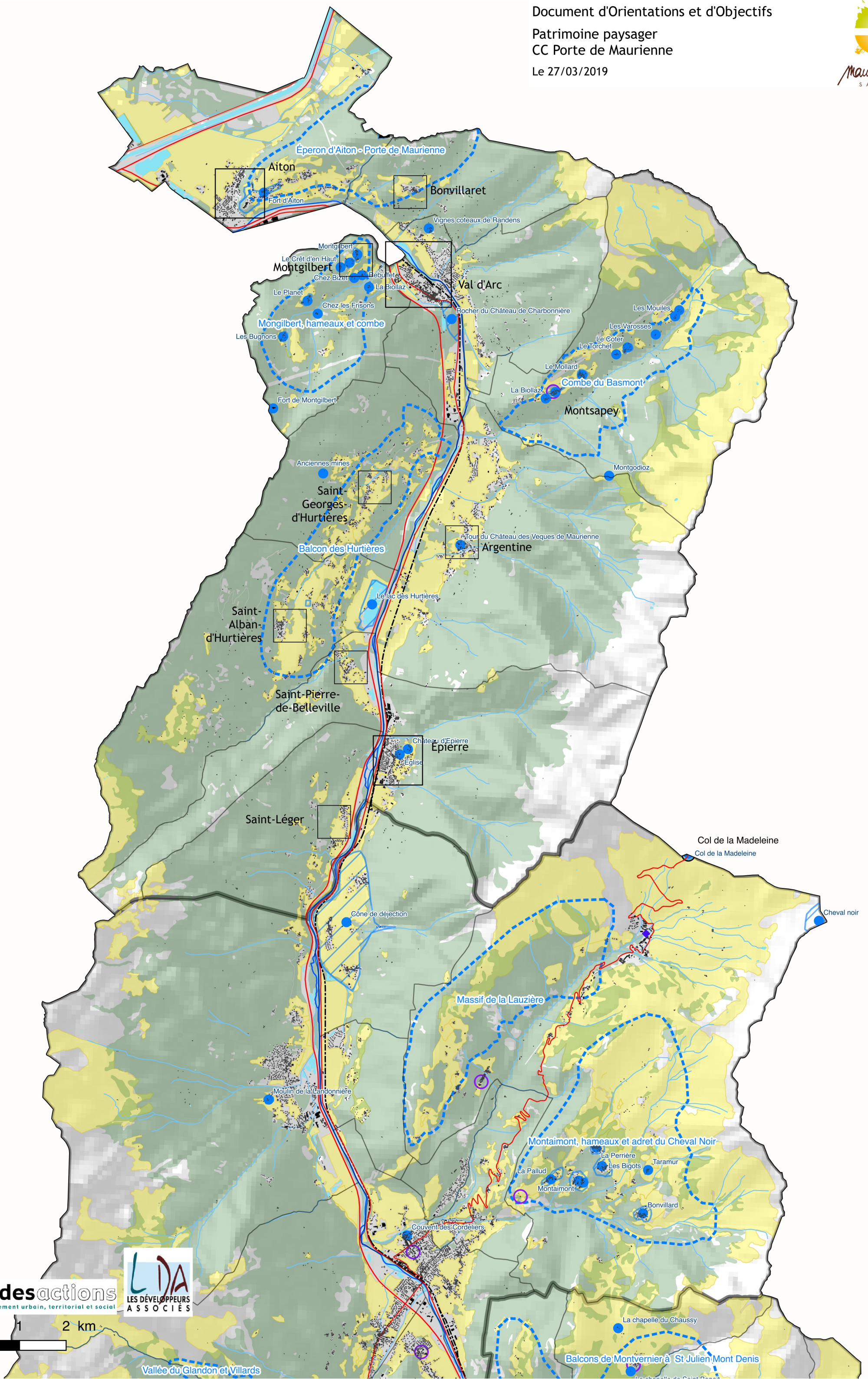


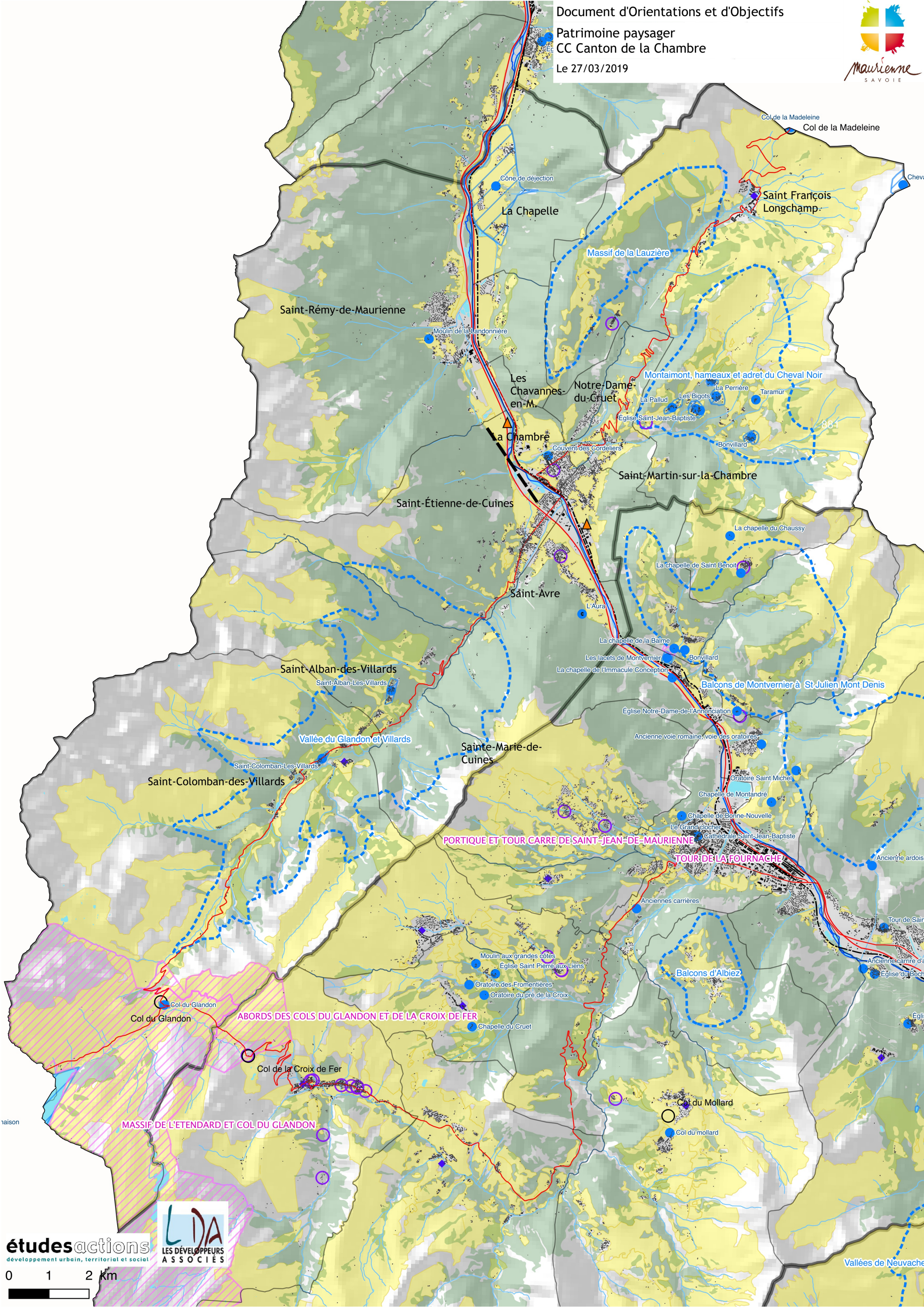
étudesactions
développement urbain, territorial et social

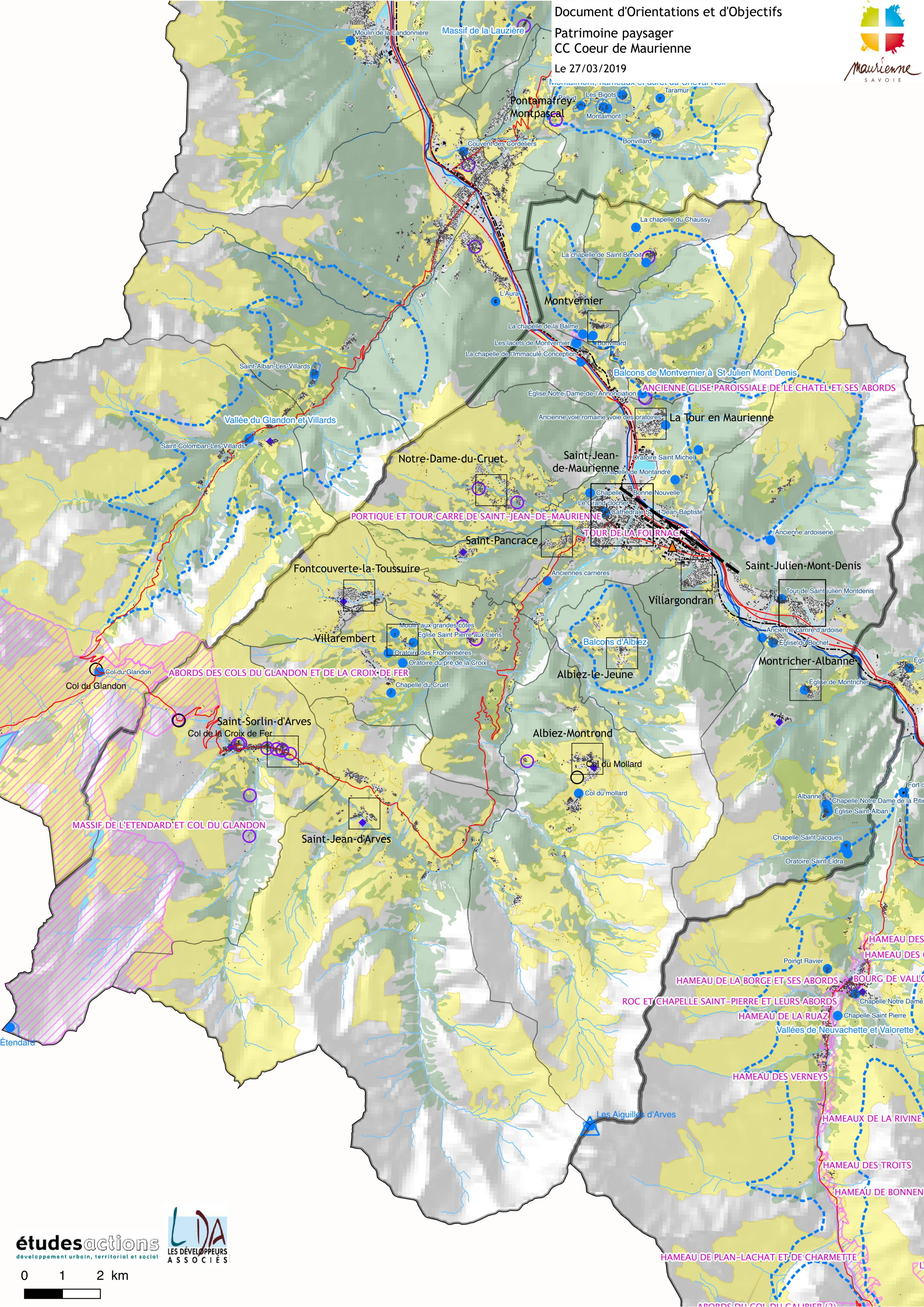
LDA
LES DÉVELOPPEURS
ASSOCIÉS

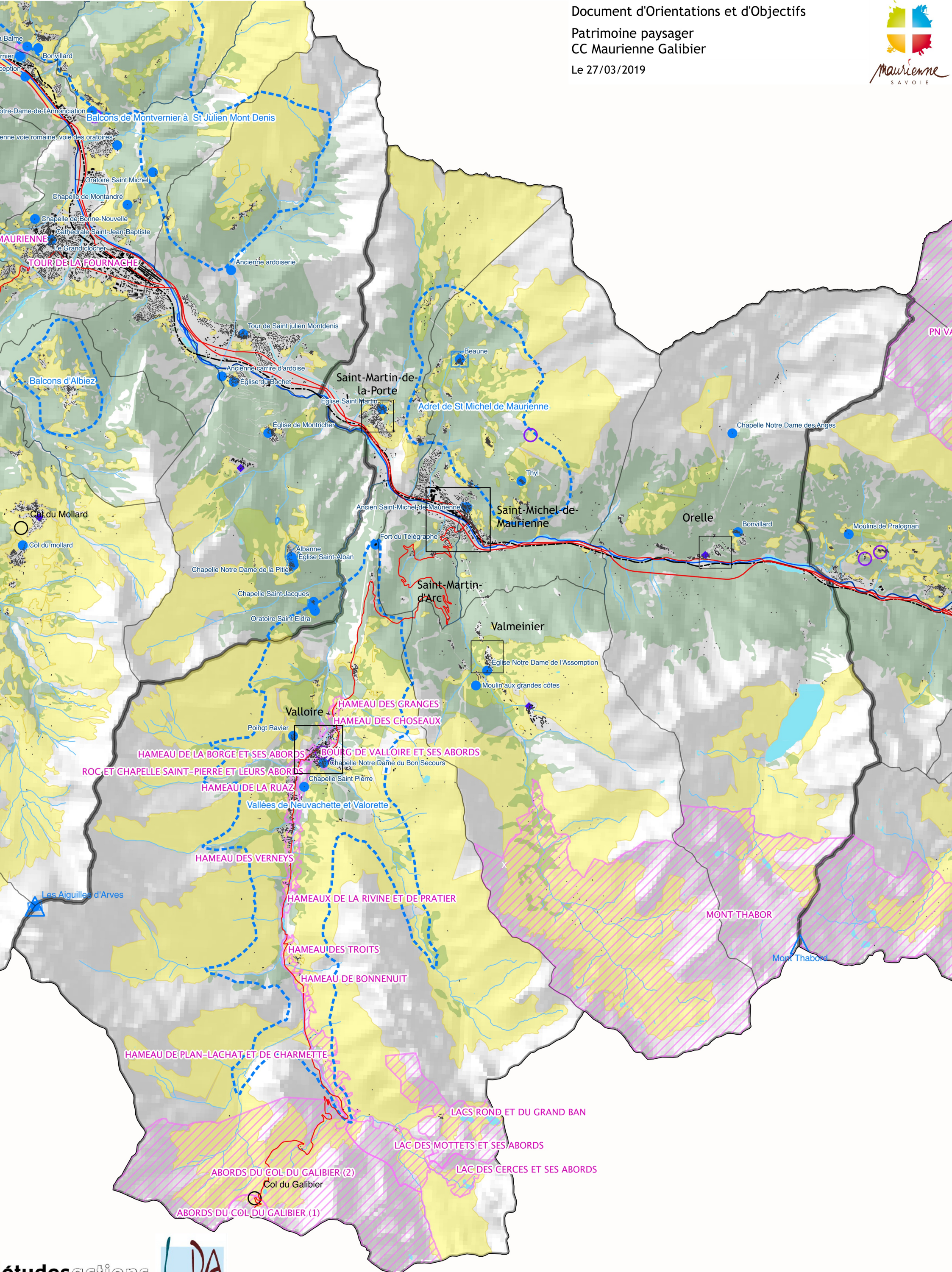
0 5 10 km

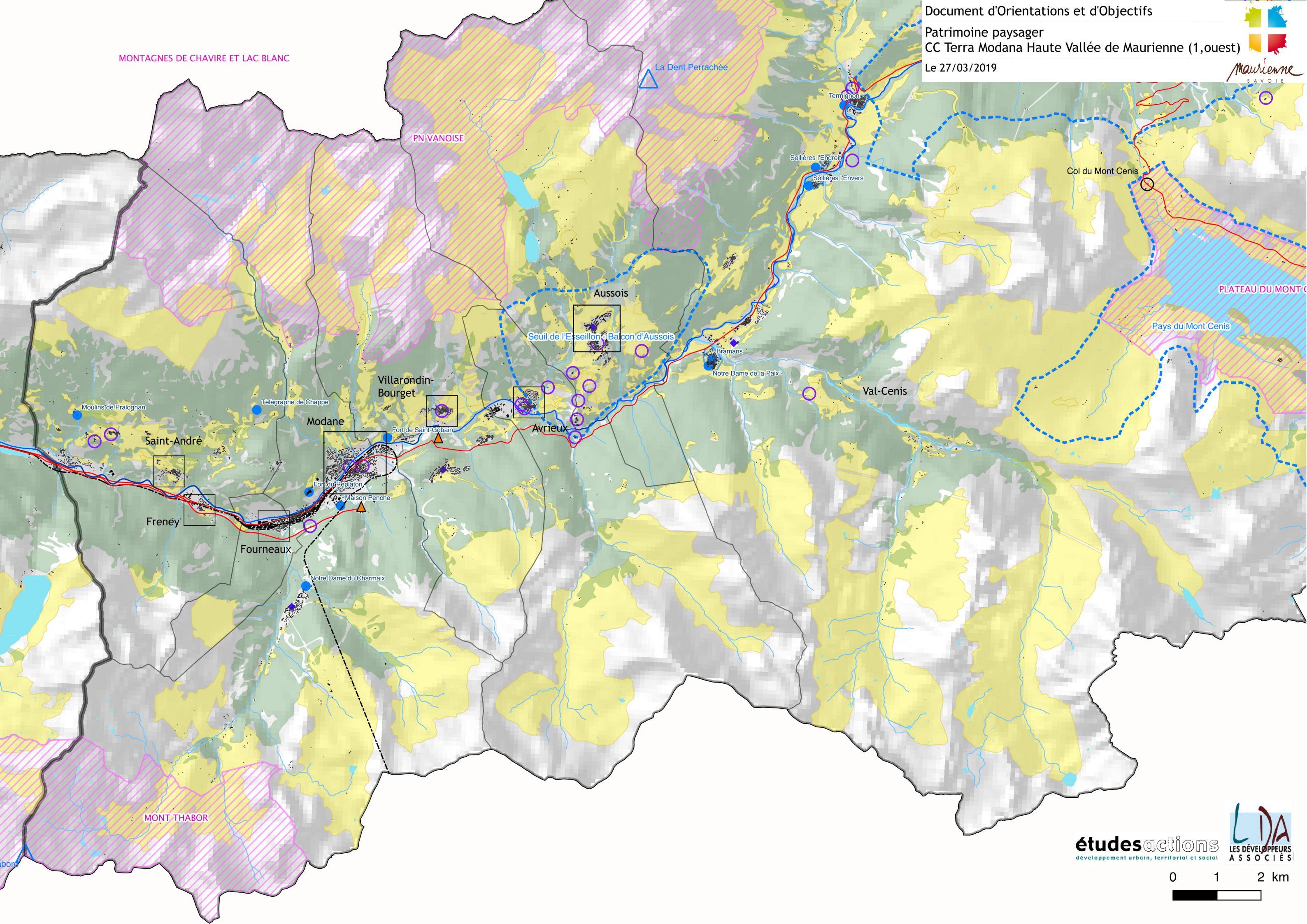
le 11/04/2019,
Source IGN, INSEE, DDT73, SRTM Tile Grabber

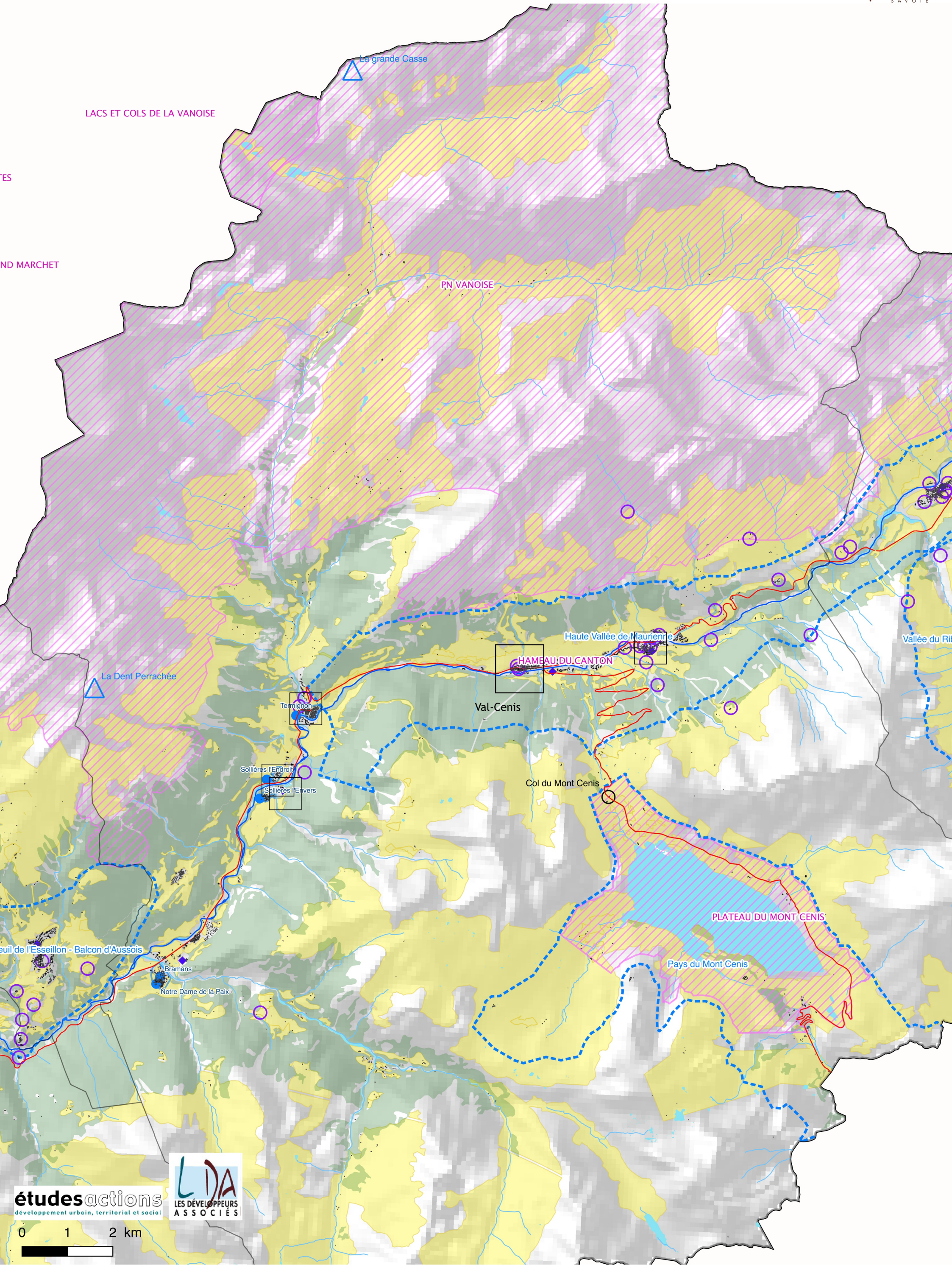












COL DE L'ISERAN (DESCENTE NORD)

COL DE L'ISERAN ET SES ABORDS

Col de l'Iseran
Col de l'Iseran

COL DE L'ISERAN (BELVDRE)

PN VANOISE

VILLAGE DE BONNEVAL-SUR-ARC ET HAMEAU DE L'GOT

Cirques glaciaires des sources de l'Arc

Bonneval-sur-Arc

CIRQUE DES VETTES ET SES ABORDS

Haute Vallée de Maurienne

Bessans

Vallée de l'Avérole







Vallée du Ribon

PLATEAU DU MONT CENIS









Pays du Mont Cenis

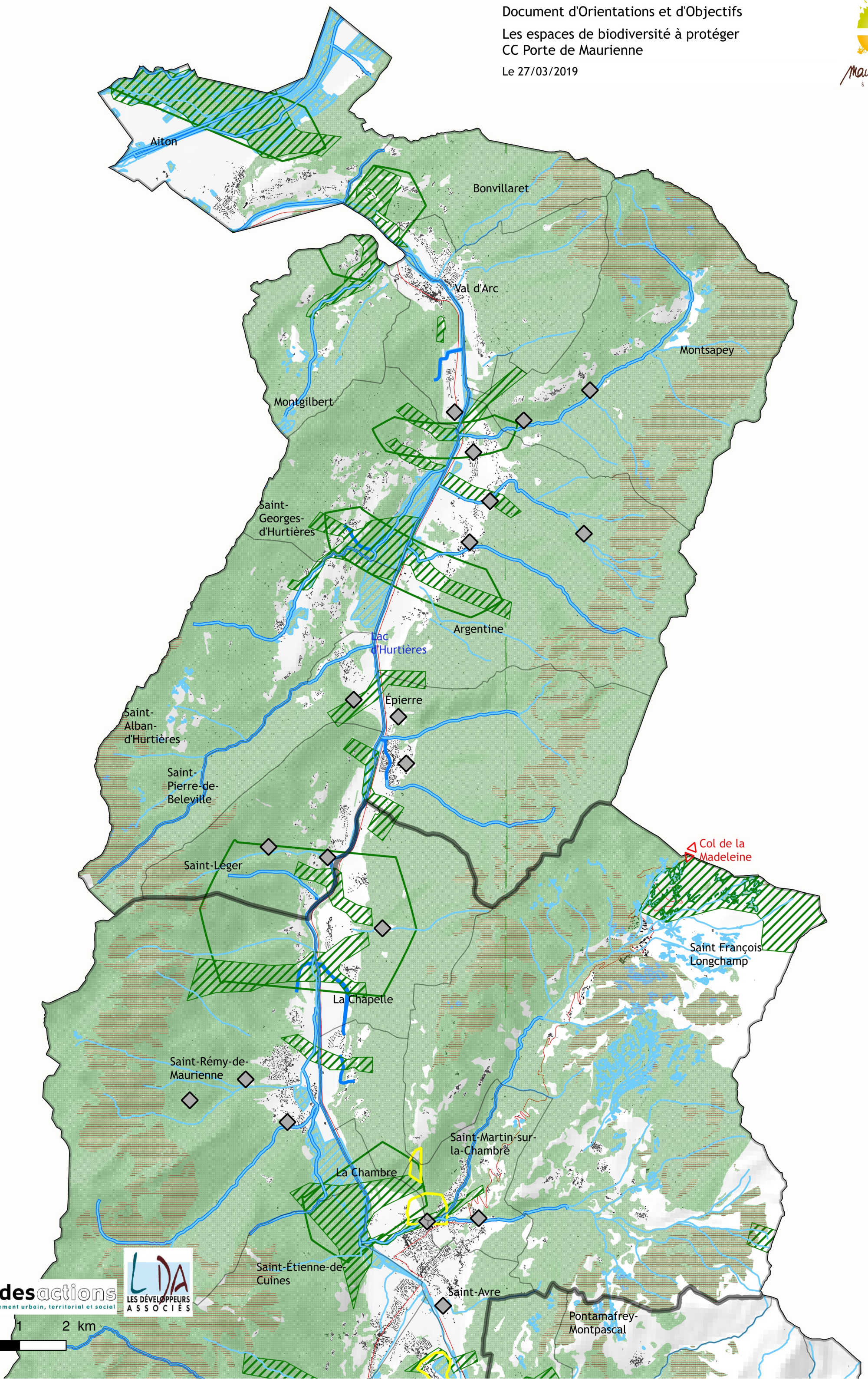


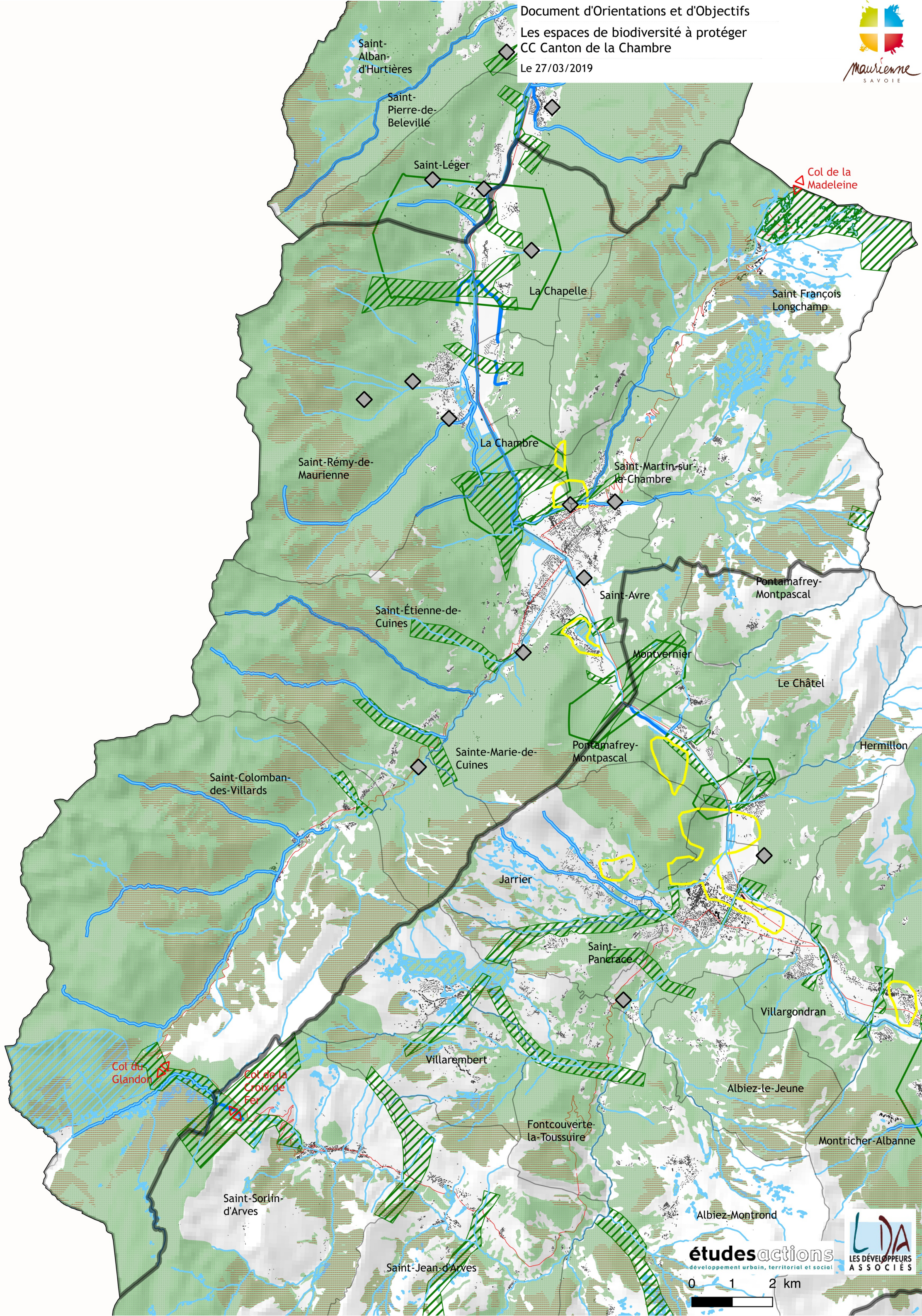
Contexte

-  Limites communales
-  Limites intercommunales
-  Bâti existant
-  Routes principales
-  Sommets
-  Centrales hydroélectriques

Biodiversité

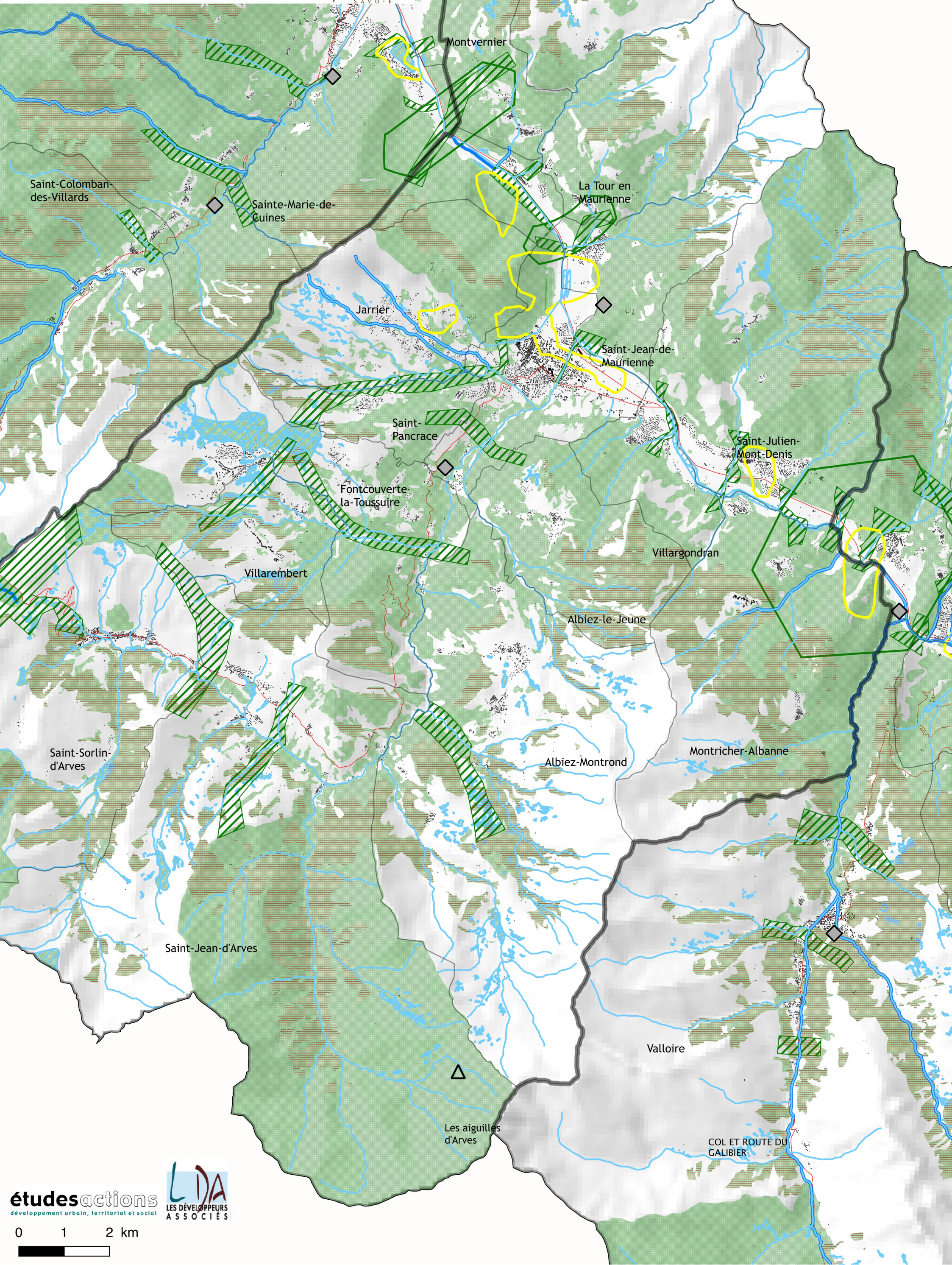
-  Cours d'eau
-  Trame bleue, réservoirs de biodiversité
-  Trame Bleue, lacs et zones humides
-  Trame verte, pelouses sèches
-  Trame verte, espèce emblématique (Tétralyre)
-  Trame verte, Réservoir de biodiversité
-  Trame verte, corridors biologiques régionaux
-  Trame verte, corridors biologiques locaux

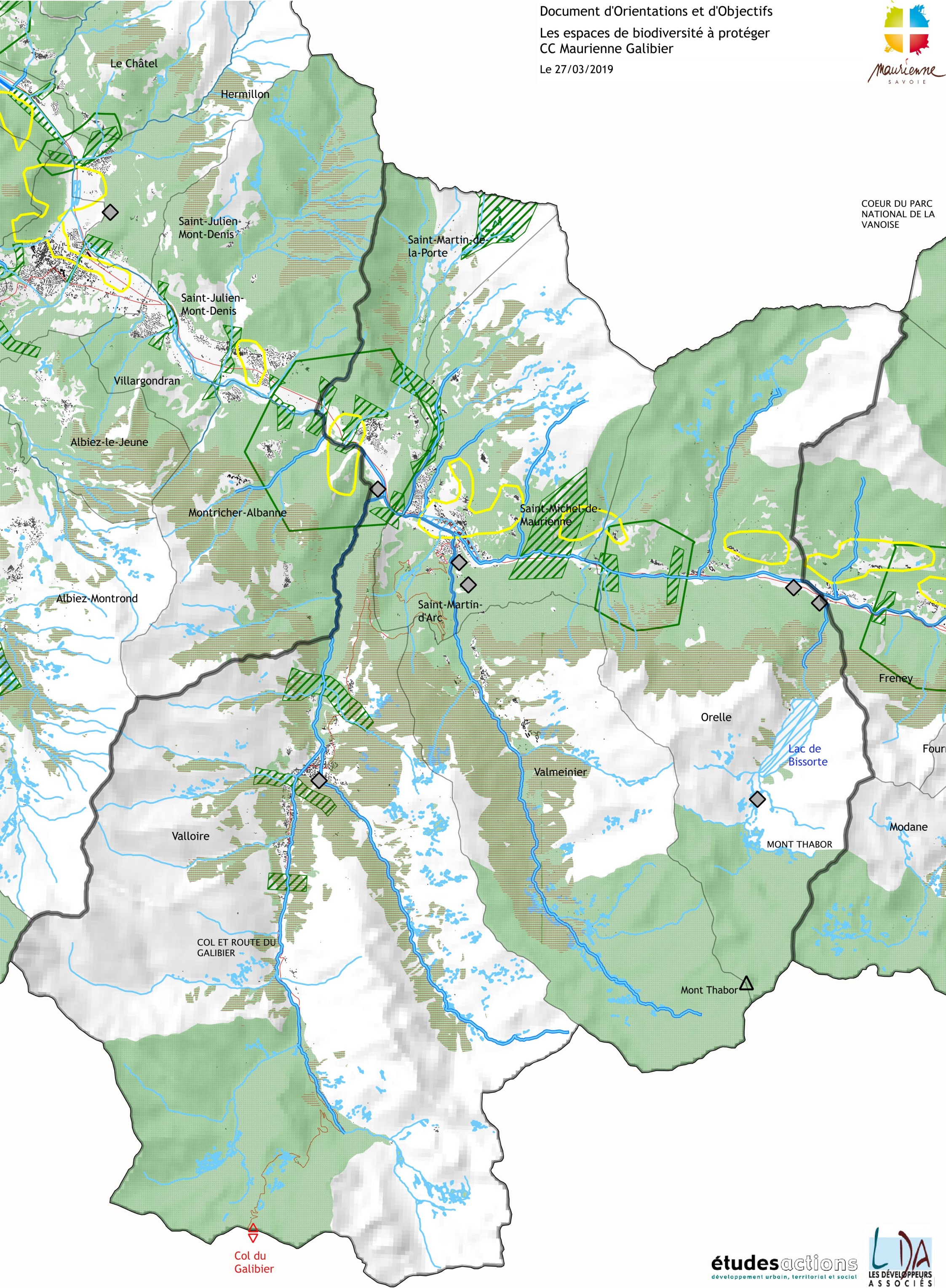






Maurienne
SAVOIE





Col du Galibier



