



SCHEMA DE COHERENCE TERRITORIALE

Annexes cartographiques du Document d'Orientations et d'Objectifs (DOO)

approuvé le 25 février 2020

Les Développeurs Associés



étudesactions
développement urbain, territorial et social



Transae
Assistance & Expertise

Réalisé avec le soutien de :



SOMMAIRE

1. Cartographie des Enveloppes gravitaires des domaines skiables alpins (DSA) existants en Maurienne	3
Enveloppe gravitaire du DSA Grand Domaine, secteur St François Longchamp	3
Enveloppe gravitaire du DSA des Sybelles.....	4
Enveloppe gravitaire du DSA d'Albiez et du DSA des Karellis	5
Enveloppe gravitaire du DSA Galibier Thabor.....	6
Enveloppe gravitaire du DSA des 3 Vallées, secteur Orelle :	7
Enveloppe gravitaire du DSA des 3 Vallées, secteur Modane :.....	8
Enveloppe gravitaire du DSA de Valfréjus :	9
Enveloppe gravitaire du DSA de La Norma :.....	10
Enveloppe gravitaire du DSA d'Aussois :.....	11
Enveloppe gravitaire du DSA de Tignes, secteur Termignon Val Cenis	12
Enveloppe gravitaire du DSA de Val Cenis	13
Enveloppe gravitaire du DSA de Bessans :	14
Enveloppe gravitaire du DSA de Bonneval sur Arc.....	15
Enveloppe gravitaire du DSA de Val d'Isère, secteur Bonneval sur Arc	16
2. Cartographie des Unites Touristiques Nouvelles (UTN) Structurantes.....	17
UTN S n°1 : Création de remontées mécaniques et pistes associées sur le domaine skiable alpin de St François Longchamp (Grande Combe, Bosse à Hélène et Roc Noir)	17
UTN S n°2 : Création d'une liaison Albiez-Karellis et extension du domaine skiable alpin (DSA).....	18
UTN S n°3 : Création de 2 remontés mécaniques et pistes associées en extension du DSA Galibier-Thabor	19
UTN S n°4 : Création d'un Club Med à Valloire	20
UTN S n°5 : Création d'une liaison entre les domaines skiables de Valmeinier et Valfréjus en intégrant un accès depuis Orelle : « Croix du Sud »	21
UTN S n°6 : Création d'un ascenseur valléen Valfréjus – Modane - La Norma.....	22
UTN S n°7 : Création de remontées mécaniques et pistes associées en extension du DSA d'Aussois (secteurs Grand Chatelard et Col des Hauts)	23
UTN S n°8 : Création de remontées mécaniques et pistes associées en extension du DSA de Val-Cenis (liaison haute).....	24
UTN S n°9 : Création d'un itinéraire cyclable de fond de vallée d'Aiton à Bonneval sur Arc	25
UTN S n°10 : Création d'un centre international du Vélo exploitant les eaux thermales	29

1. CARTOGRAPHIE DES ENVELOPPES GRAVITAIRES DES DOMAINES SKIABLES ALPINS (DSA) EXISTANTS EN MAURIENNE

Enveloppe gravitaire du DSA Grand Domaine, secteur St François Longchamp

St François Longchamp, SCot 04 2019

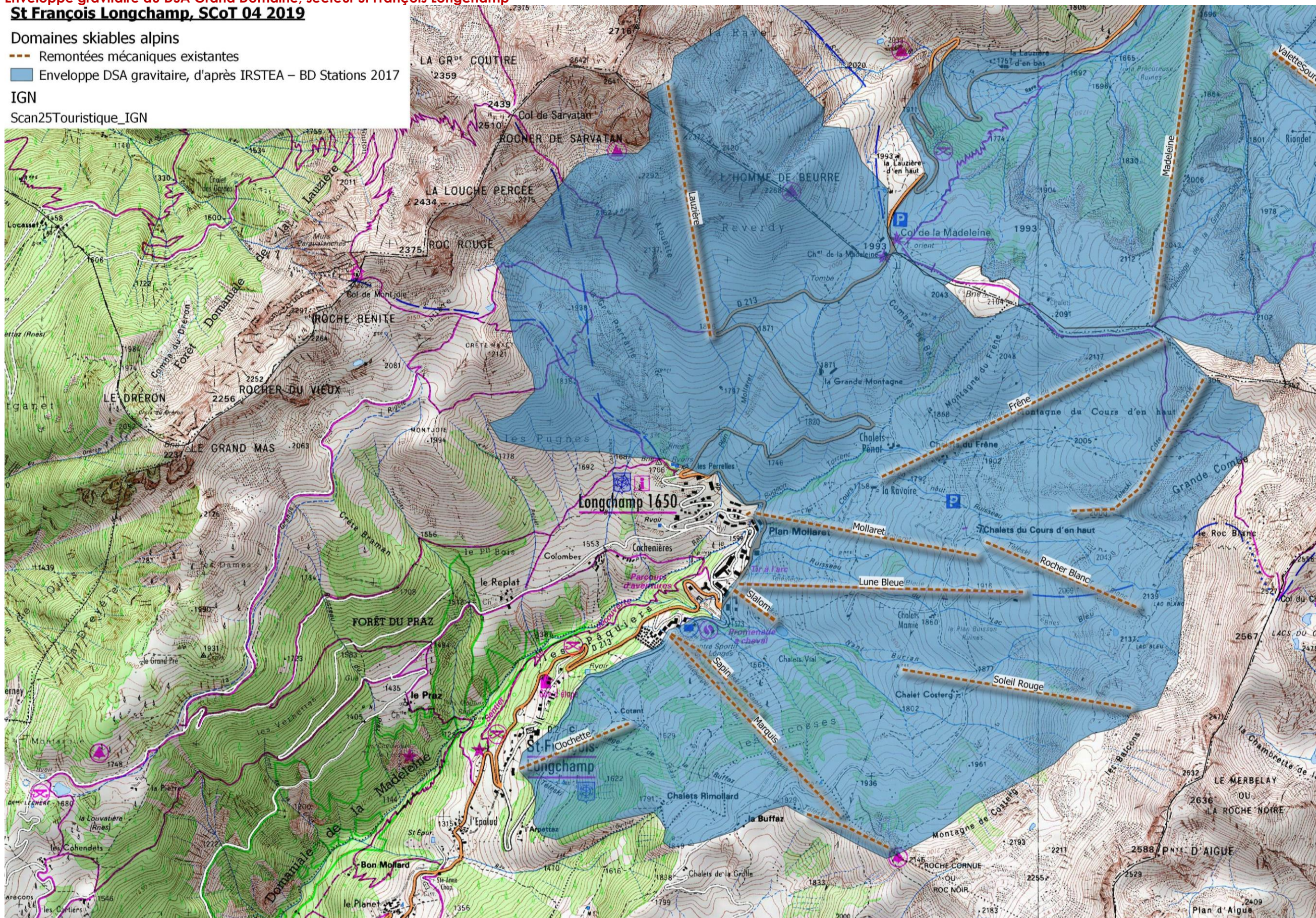
Domaines skiiables alpins

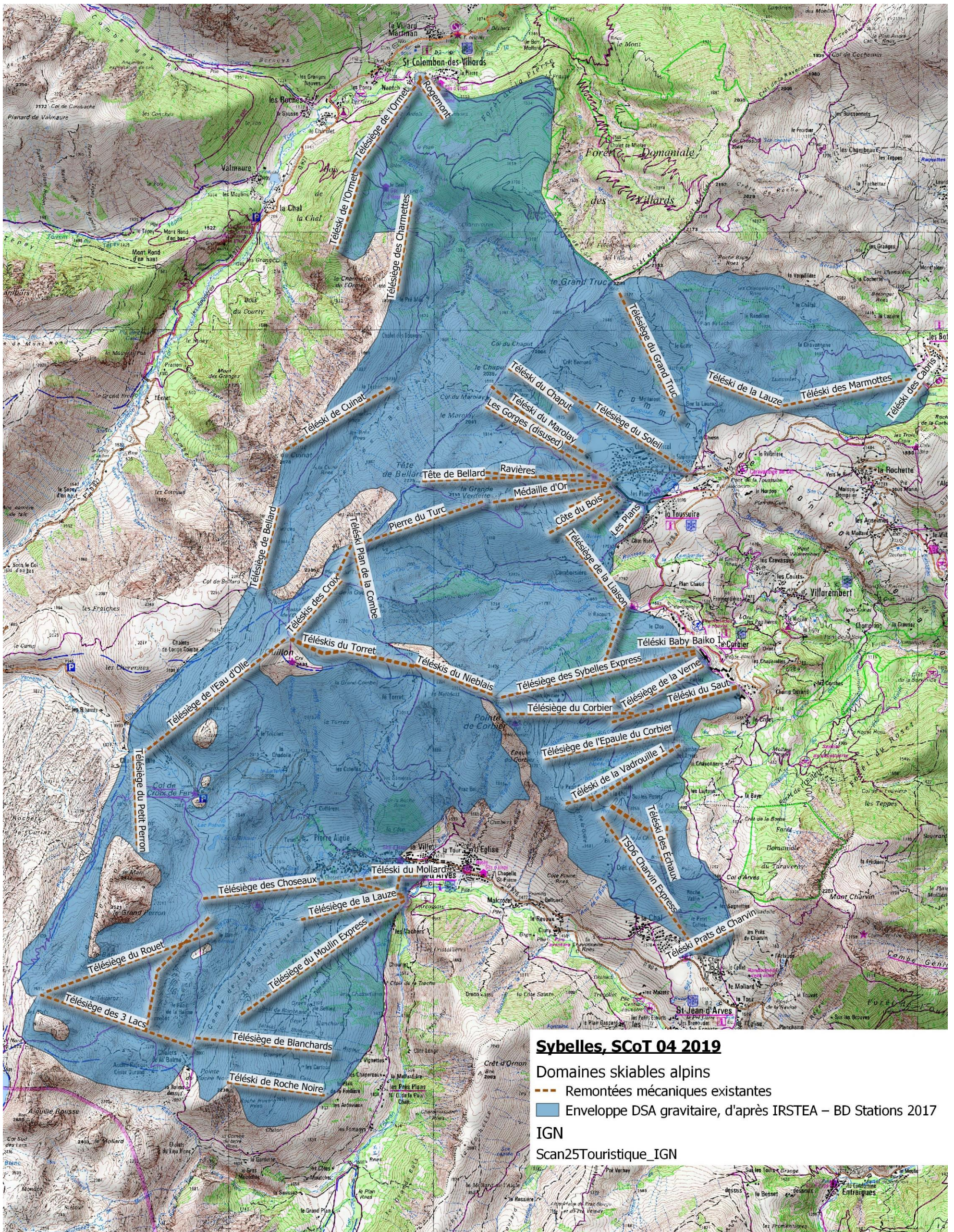
--- Remontées mécaniques existantes

■ Enveloppe DSA gravitaire, d'après IRSTEA – BD Stations 2017

IGN

Scan25Touristique_IGN





Enveloppe gravitaire du DSA d'Albiez et du DSA des Karellis

Albiez - Karellis, SCoT 04 2019

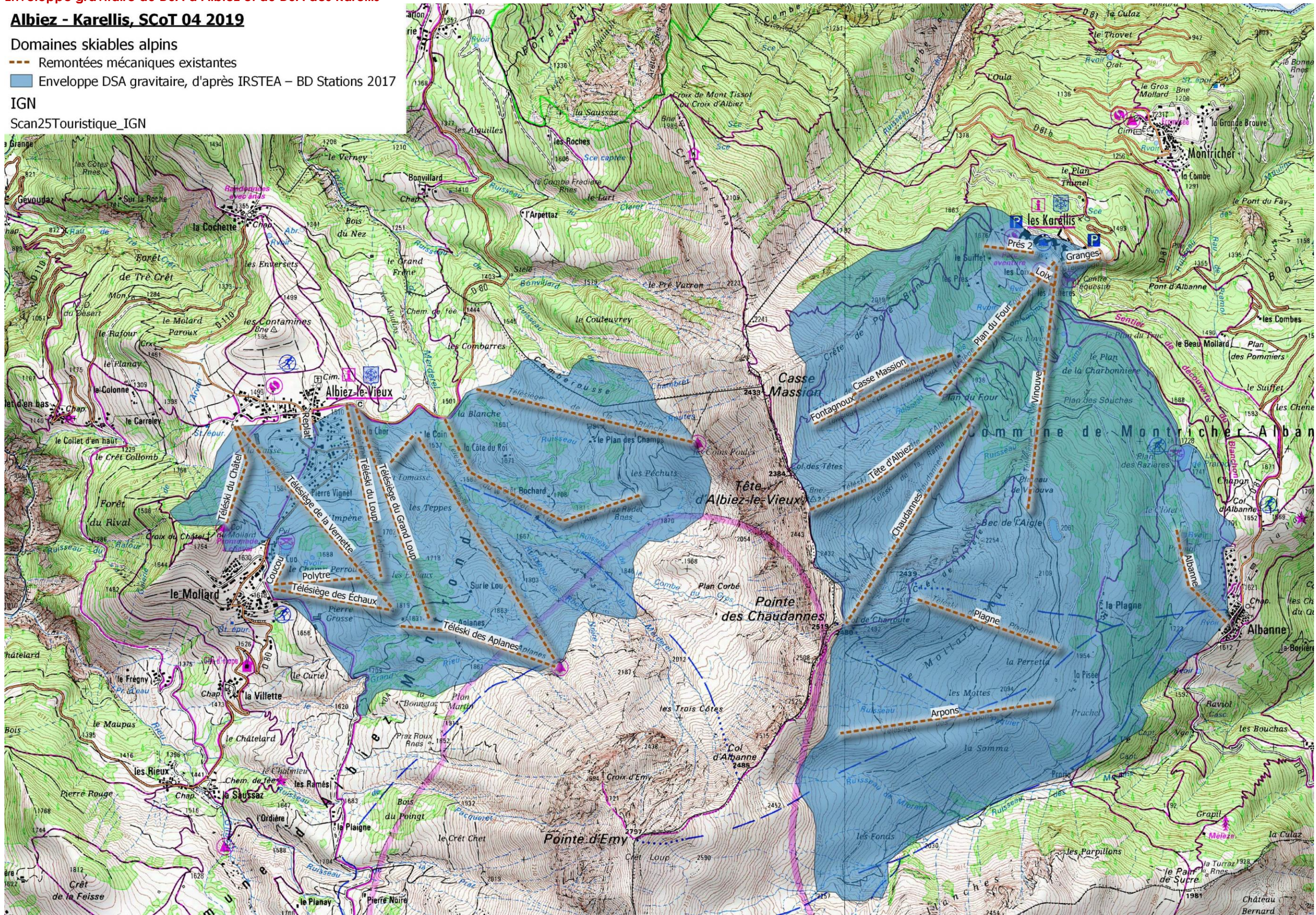
Domaines skiabls alpins

--- Remontées mcaniques existantes

■ Enveloppe DSA gravitaire, d'apr`s IRSTEA – BD Stations 2017

IGN

Scan25Touristique_IGN



Enveloppe gravitaire du DSA Galibier Thabor

Valloire Valmeinier, SCot 04 2019

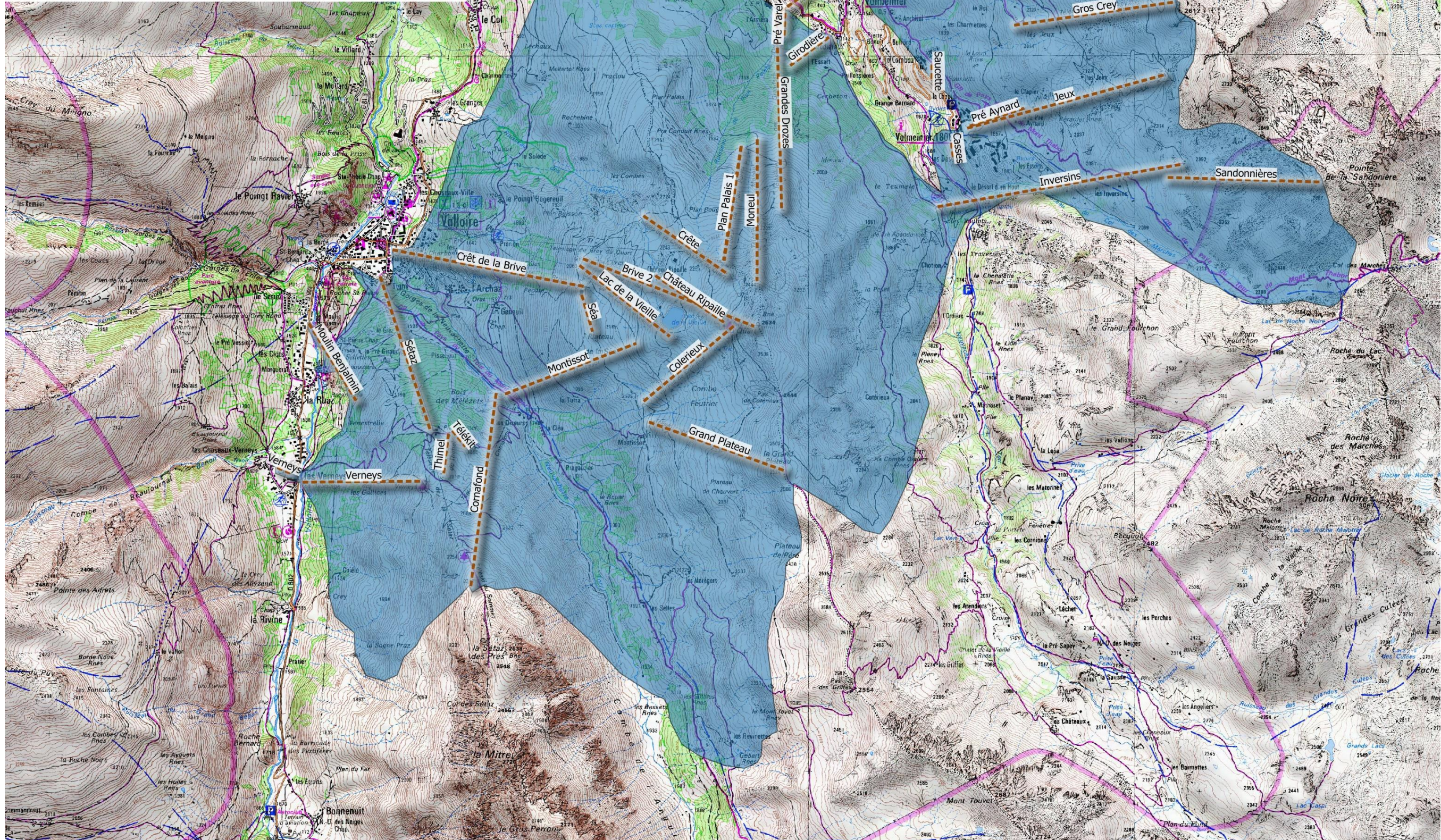
Domaines skiabiles alpins

--- Remontées mécaniques existantes

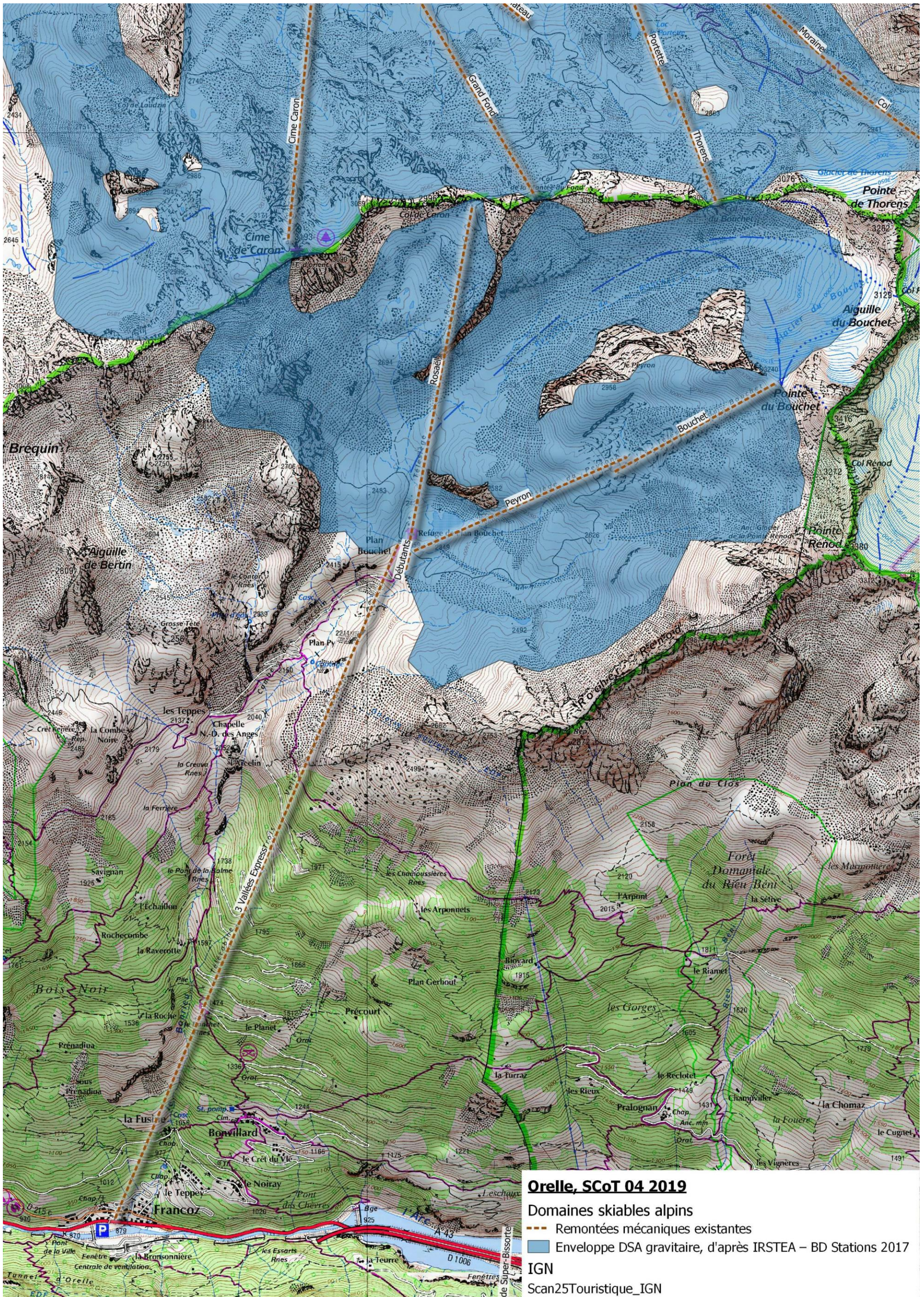
■ Enveloppe DSA gravitaire, d'après IRSTEA – BD Stations 2017

IGN

Scan25Touristique_IGN



Enveloppe gravitaire du DSA des 3 Vallées, secteur Orelle :



Enveloppe gravitaire du DSA des 3 Vallées, secteur Modane :

Val Thorens Modane, SCoT 02 2020

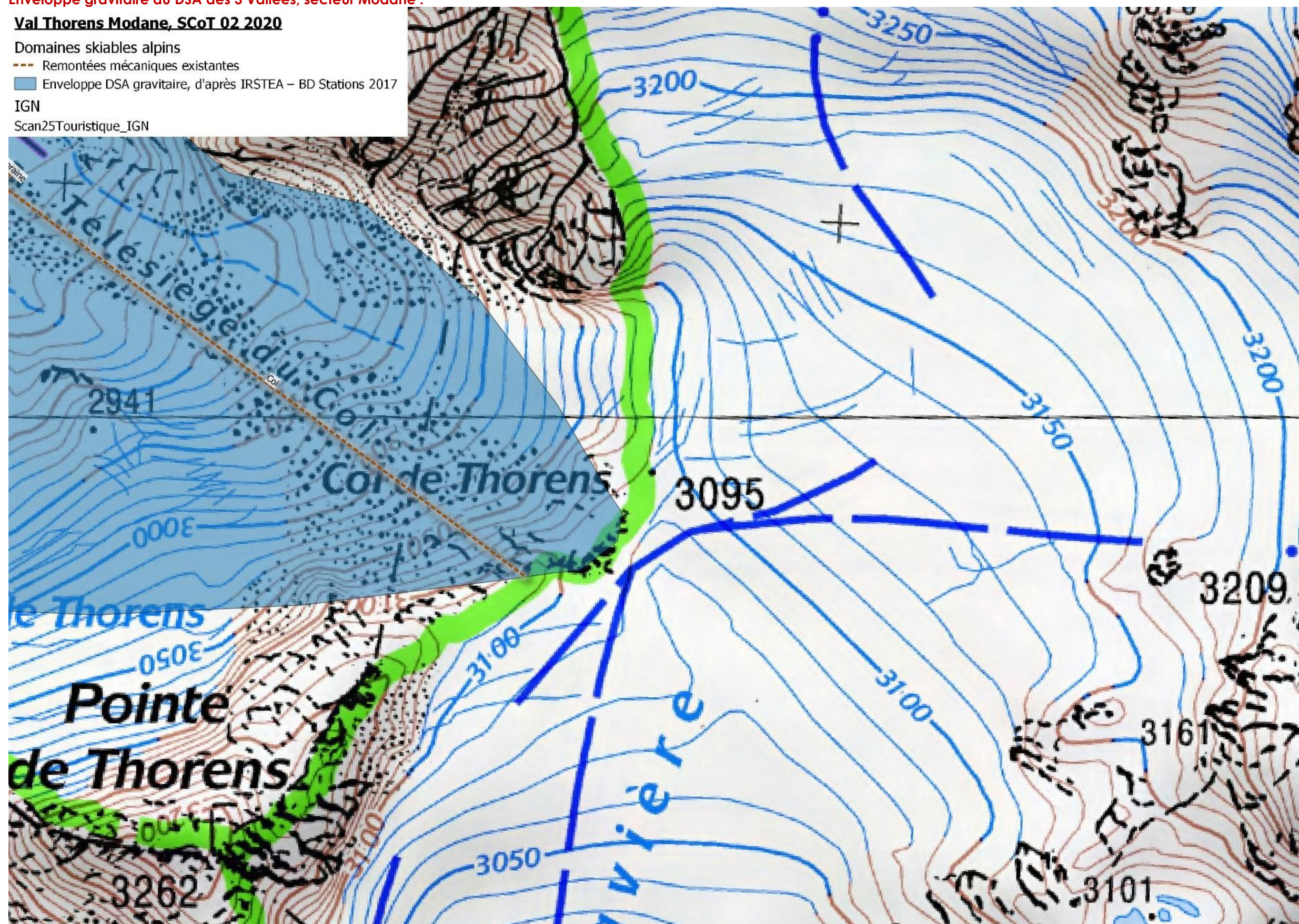
Domaines skiables alpins

--- Remontées mécaniques existantes

■ Enveloppe DSA gravitaire, d'après IRSTEA – BD Stations 2017

IGN

Scan25Touristique_IGN



Enveloppe gravitaire du DSA de Valfréjus :

Valfréjus, SCoT 04 2019

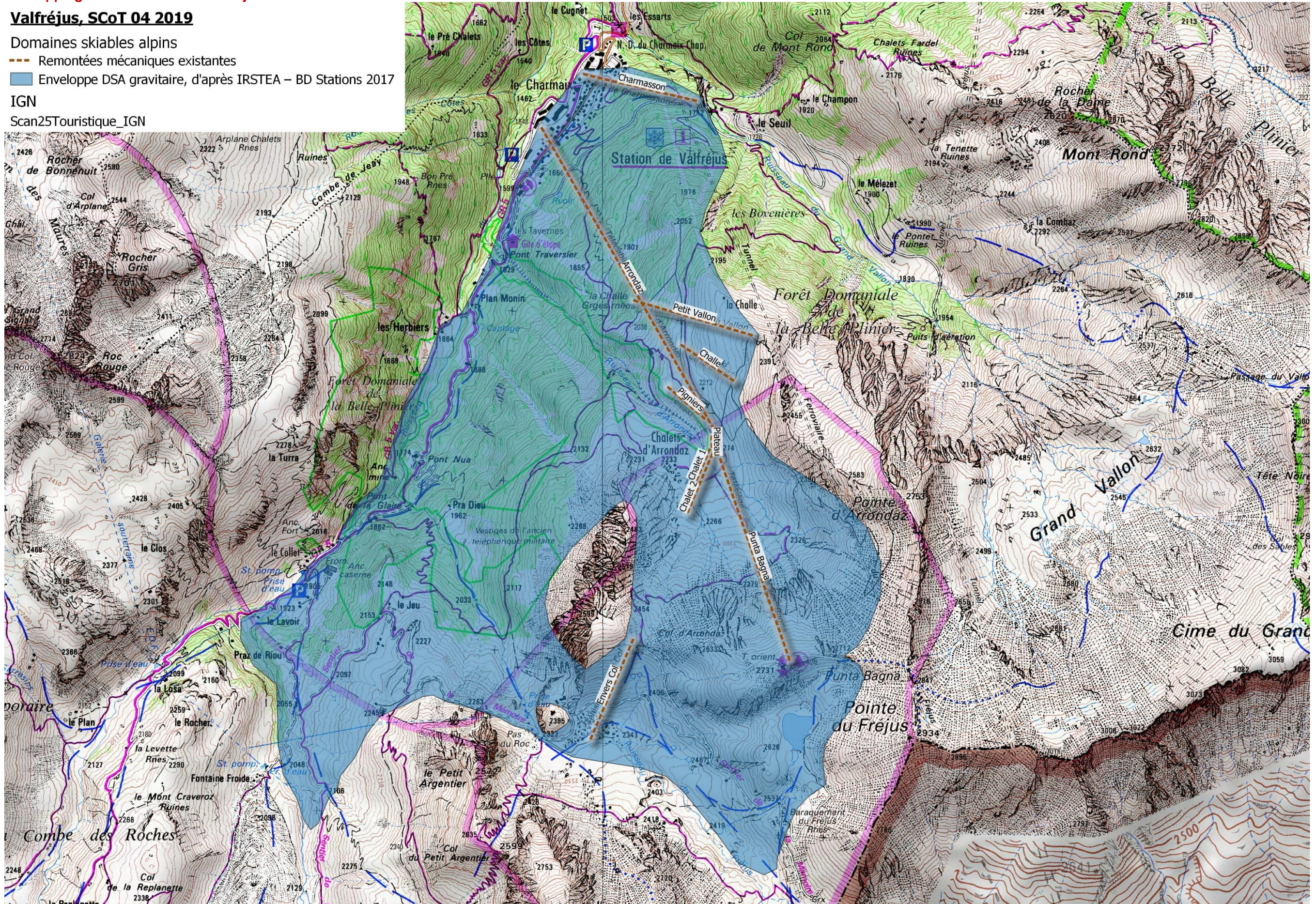
Domaines skiabls alpins

--- Remontées mécaniques existantes

■ Enveloppe DSA gravitaire, d'après IRSTEA – BD Stations 2017

IGN

Scan25Touristique_IGN



Enveloppe gravitaire du DSA de La Norma :

La Norma, SCot 04 2019

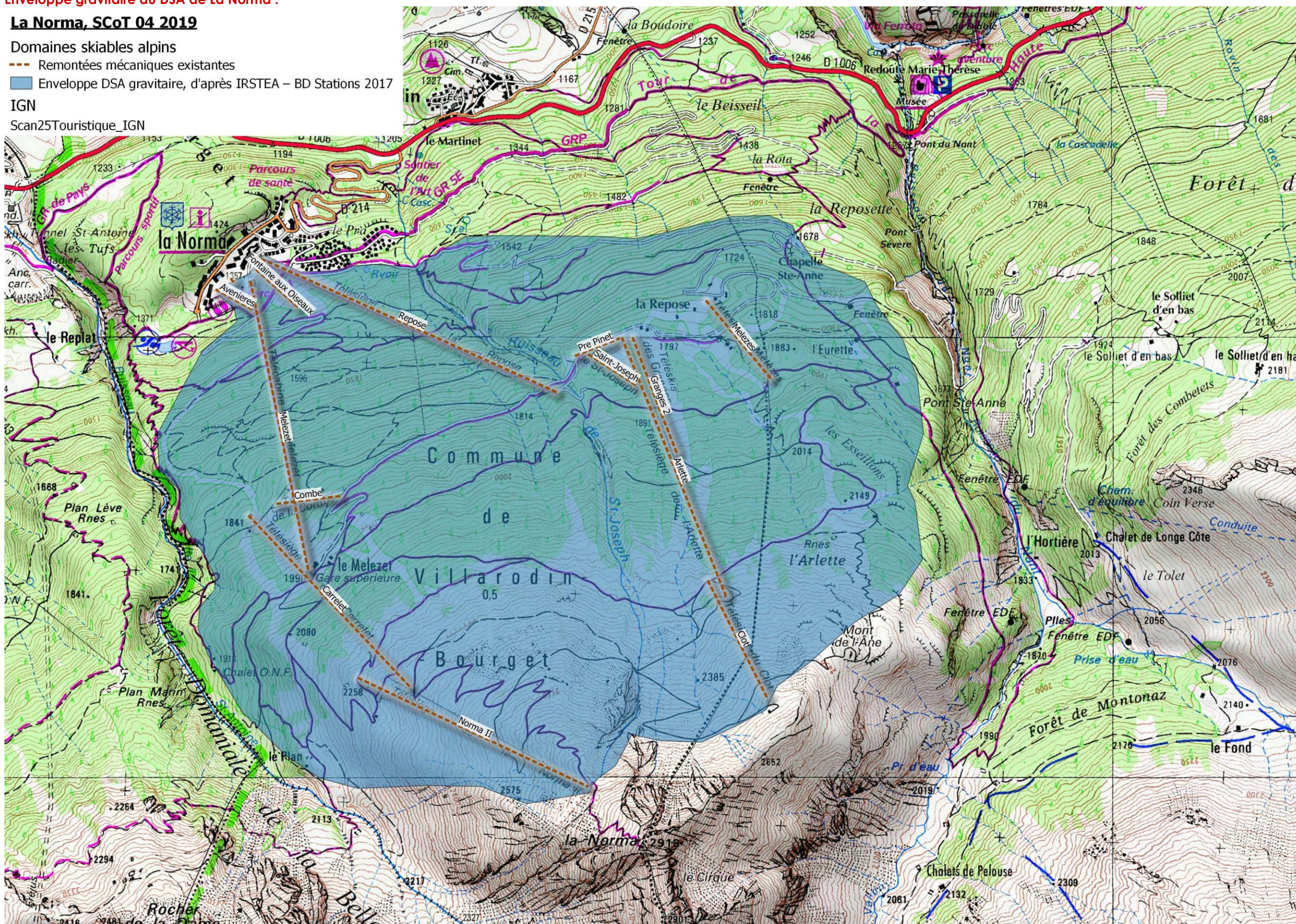
Domaines skiables alpins

--- Remontées mécaniques existantes

■ Enveloppe DSA gravitaire, d'après IRSTEA – BD Stations 2017

IGN

Scan25Touristique_IGN



Enveloppe gravitaire du DSA d'Aussois :

Aussois, SCoT 04 2019

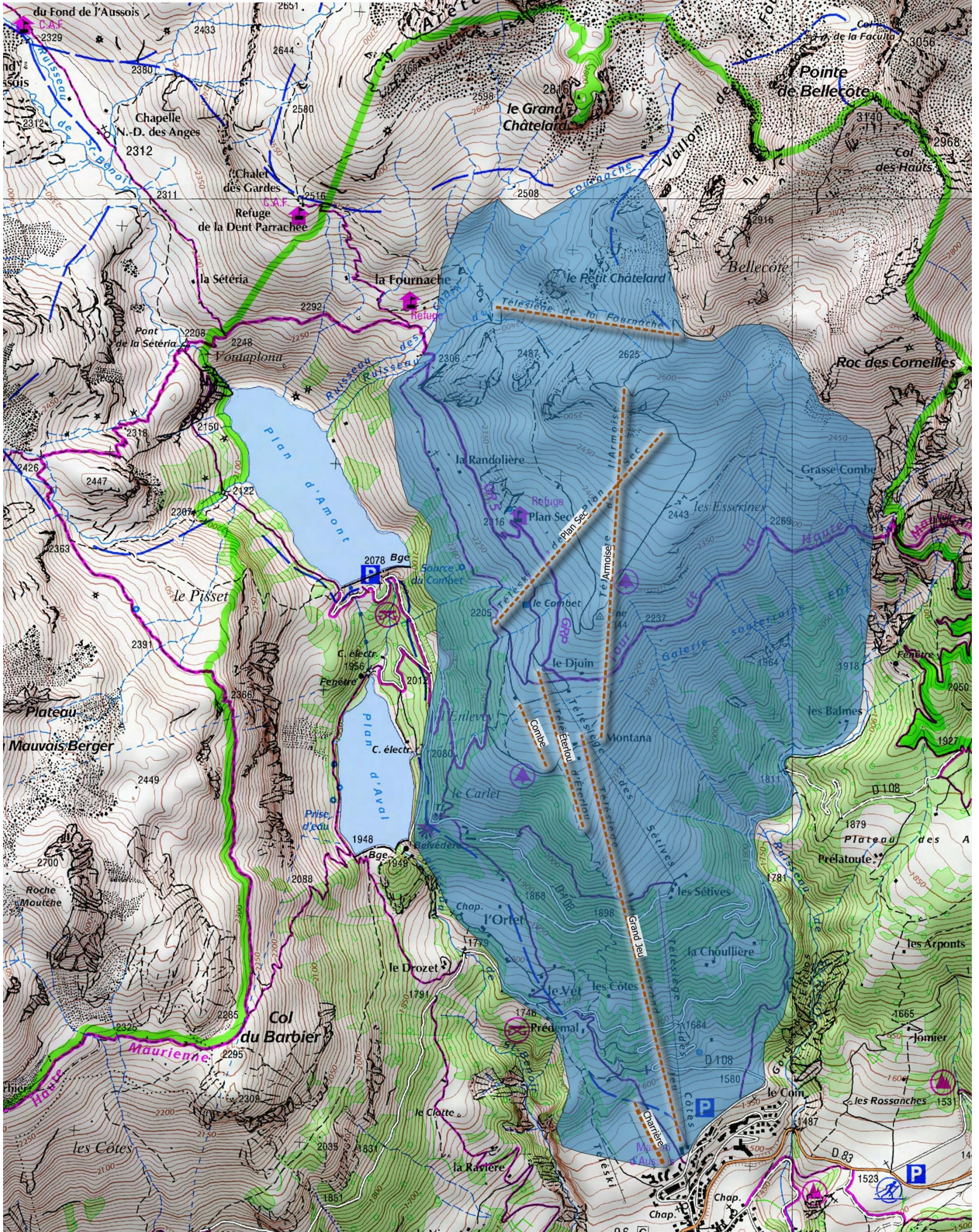
Domaines skiables alpins

--- Remontées mécaniques existantes

■ Enveloppe DSA gravitaire, d'après IRSTEA – BD Stations 2017

IGN

Scan25Touristique_IGN



Enveloppe gravitaire du DSA de Tignes, secteur Termignon Val Cenis

Tignes Val Cenis, SCoT 02 2020

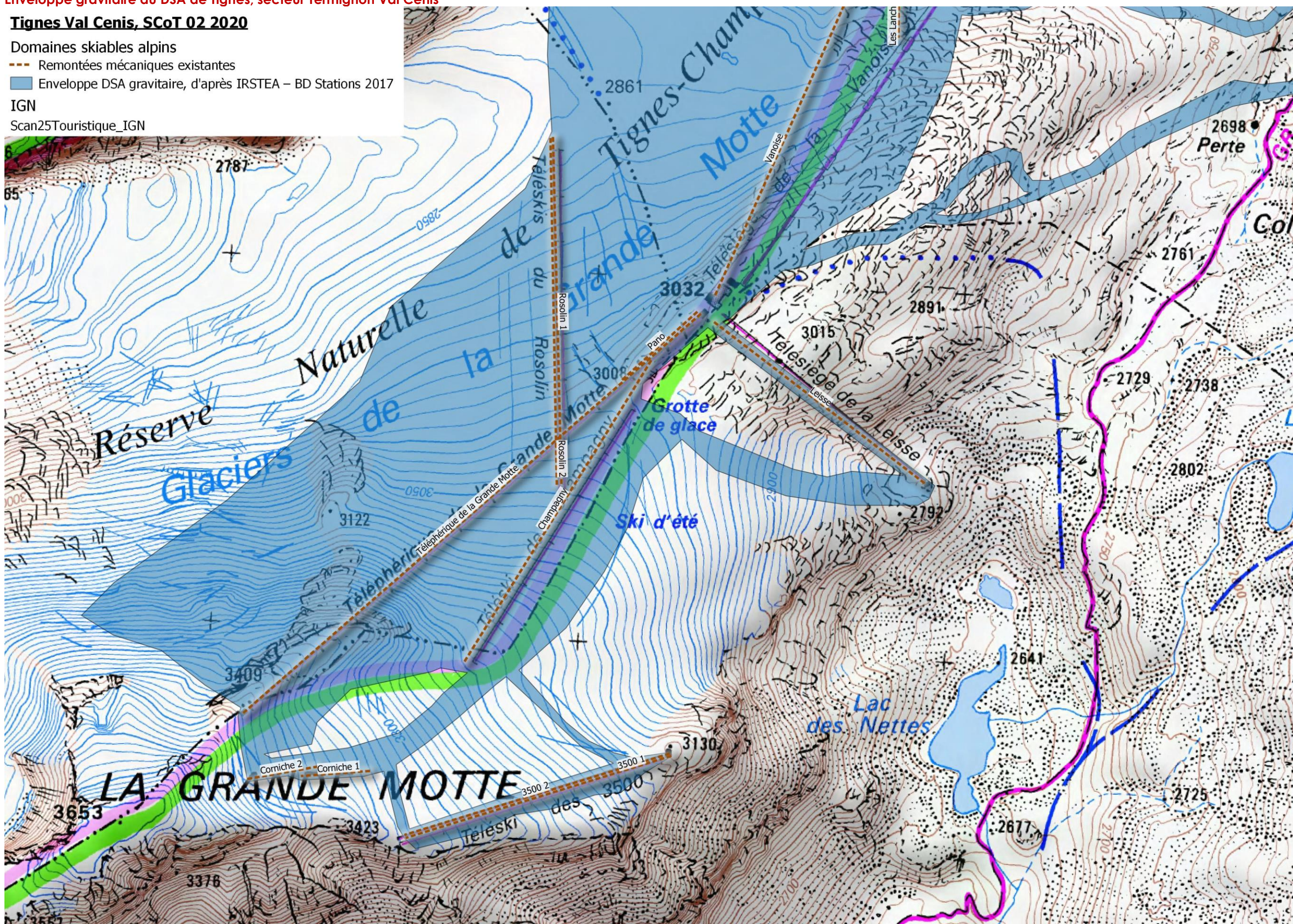
Domaines skiables alpins

--- Remontées mécaniques existantes

■ Enveloppe DSA gravitaire, d'après IRSTEA – BD Stations 2017

IGN

Scan25Touristique_IGN



Enveloppe gravitaire du DSA de Val Cenis

Val Cenis, SCot 04 2019

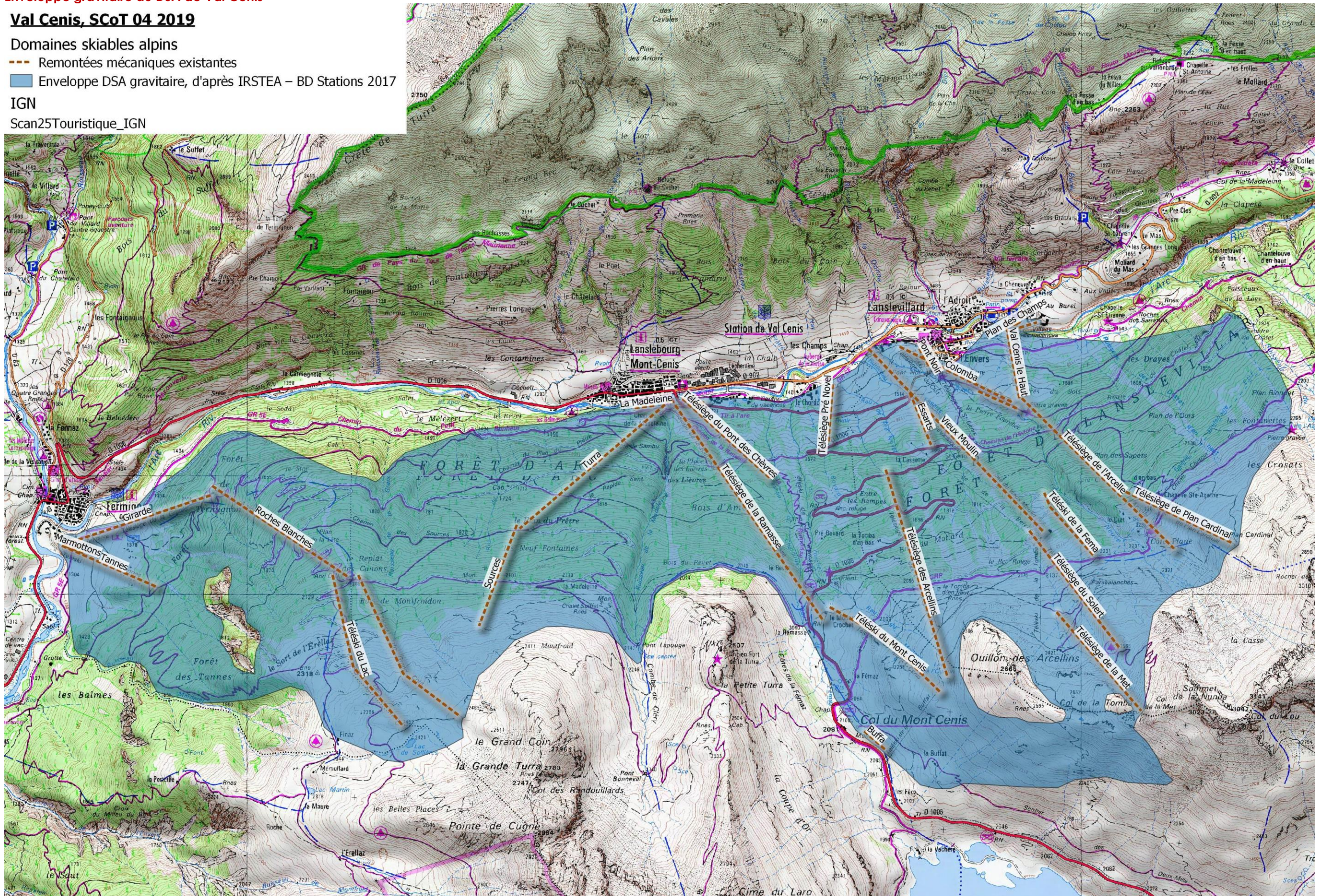
Domaines skiables alpins

--- Remontées mécaniques existantes

■ Enveloppe DSA gravitaire, d'après IRSTEA – BD Stations 2017

IGN

Scan25Touristique_IGN



Enveloppe gravitaire du DSA de Bessans :

Bessans, SCoT 04 2019

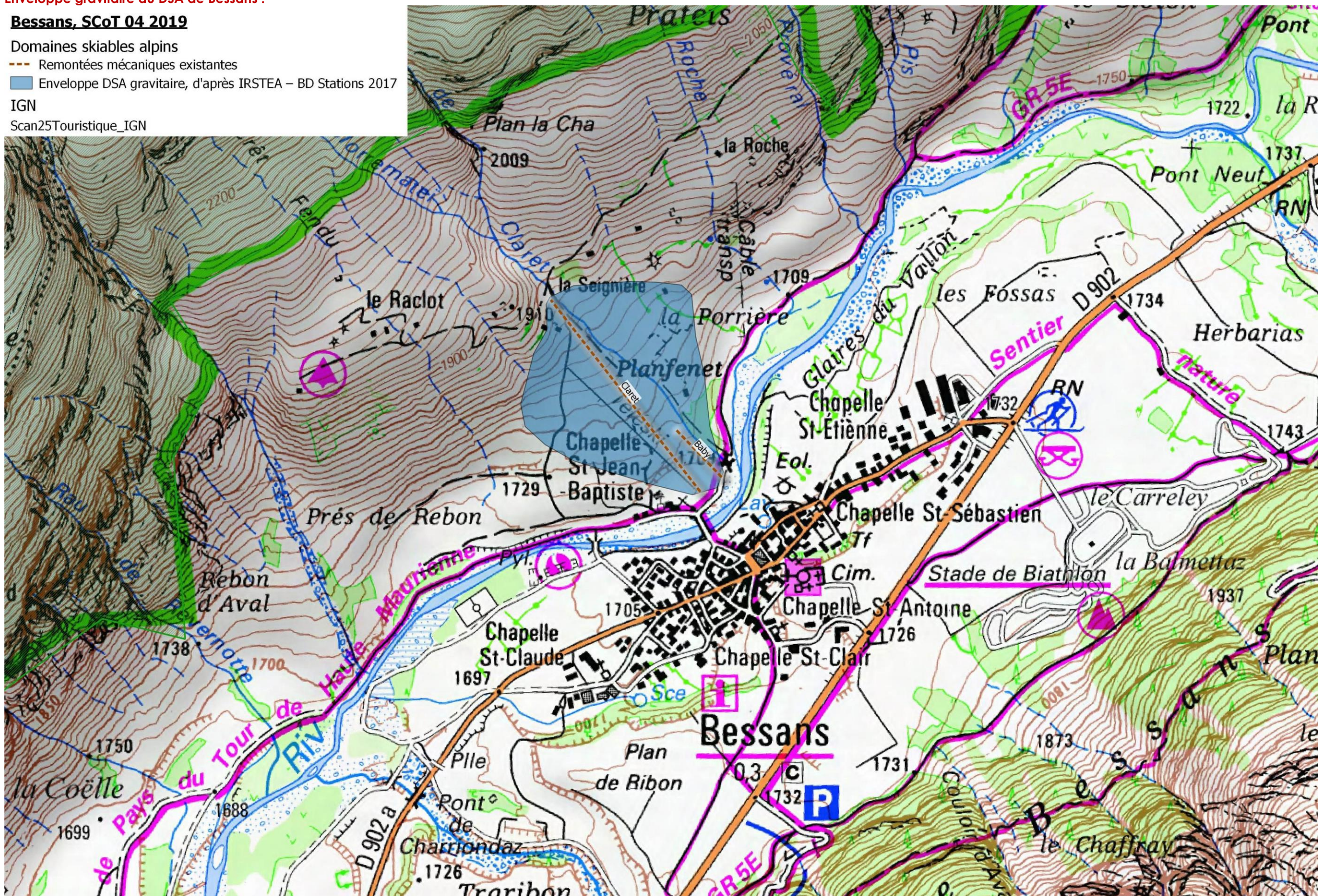
Domaines skiables alpins

--- Remontées mécaniques existantes

■ Enveloppe DSA gravitaire, d'après IRSTEA – BD Stations 2017

IGN

Scan25Touristique_IGN



Enveloppe gravitaire du DSA de Bonneval sur Arc

Bonneval/Arc, SCot 04 2019

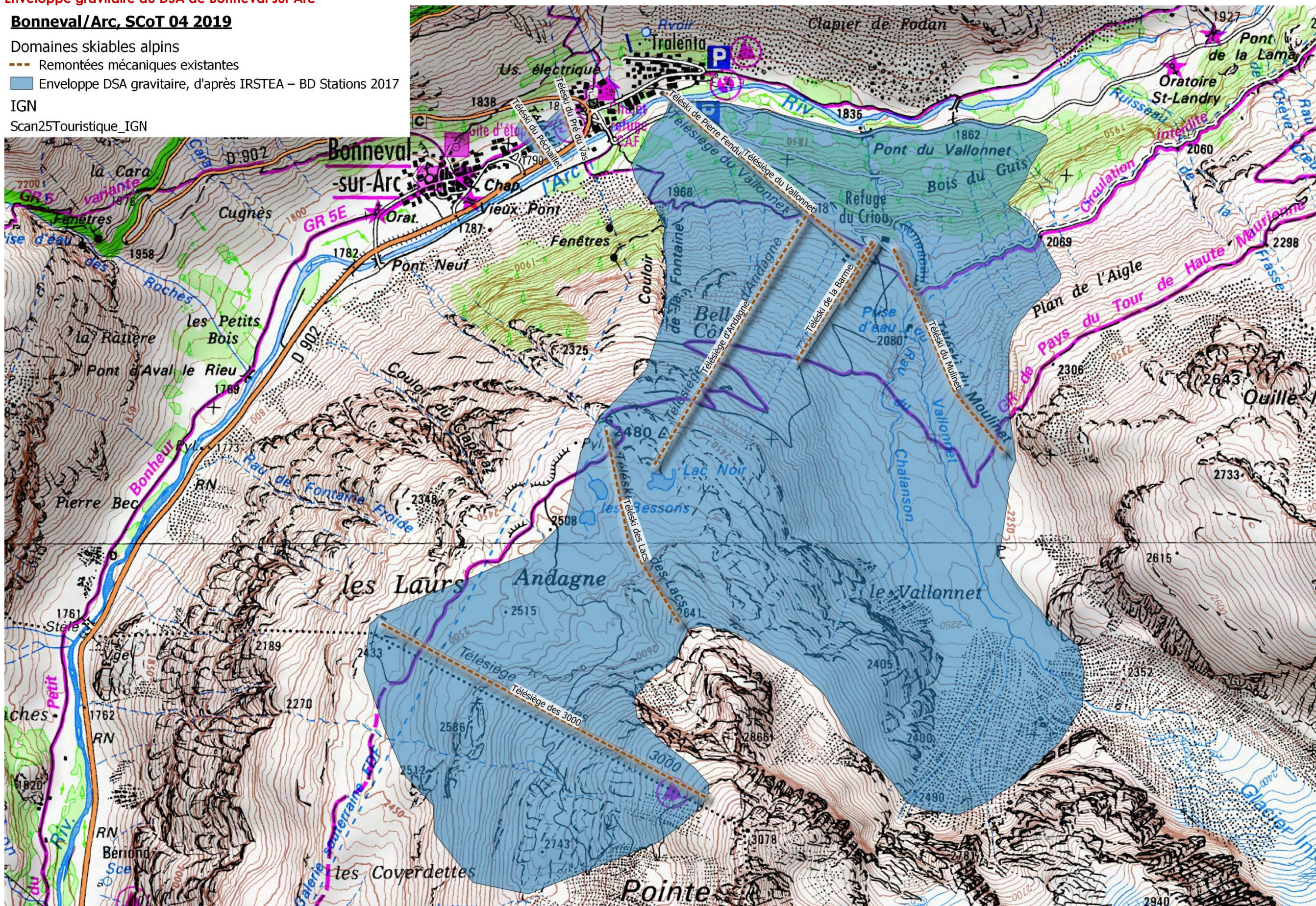
Domaines skiables alpins

--- Remontées mécaniques existantes

■ Enveloppe DSA gravitaire, d'après IRSTEVA – BD Stations 2017

IGN

Scan25Touristique_IGN



Enveloppe gravitaire du DSA de Val d'Isère, secteur Bonneval sur Arc

Bonneval/Arc Pisailles, SCoT 02 2020

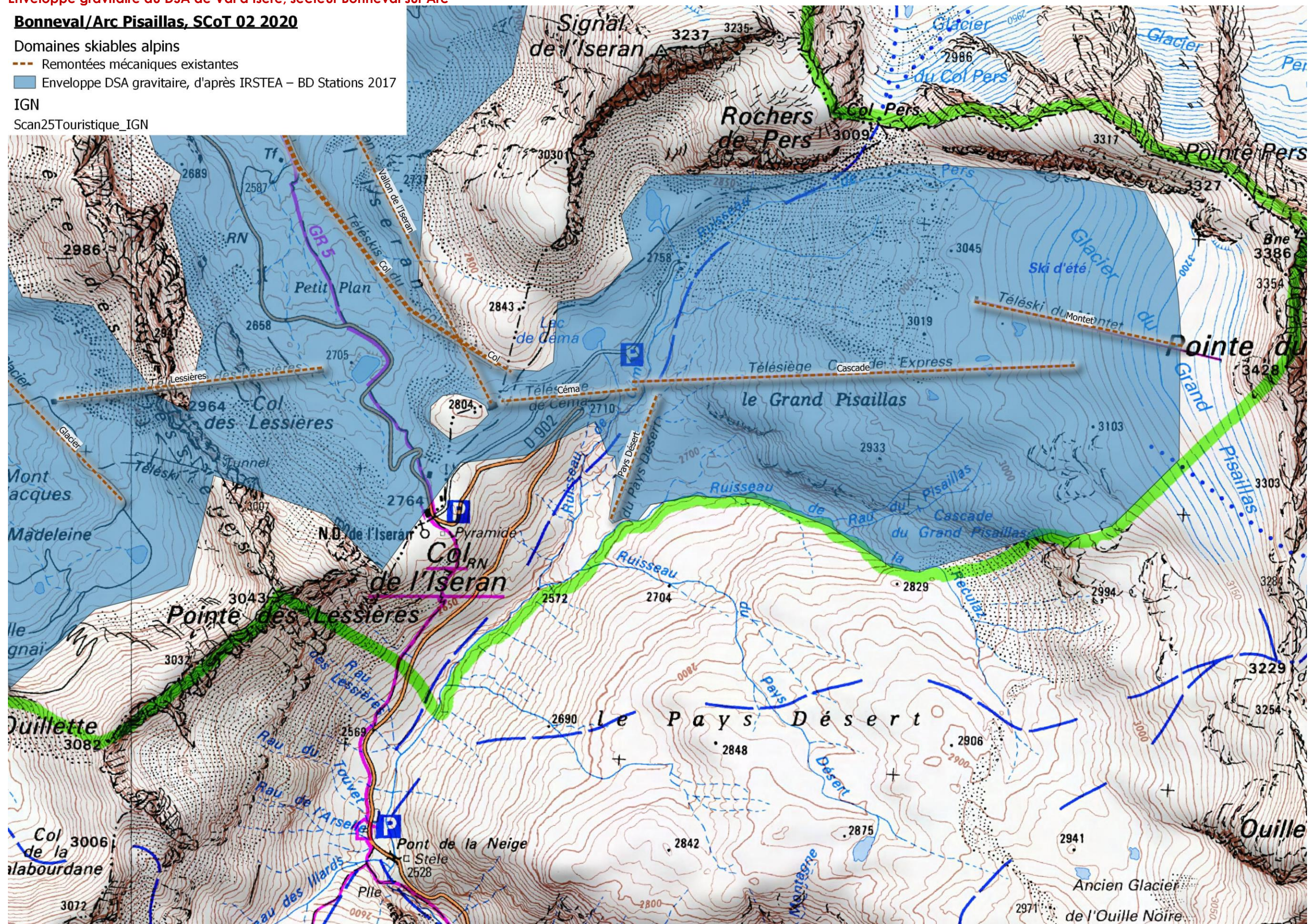
Domaines skiables alpins

--- Remontées mécaniques existantes

■ Enveloppe DSA gravitaire, d'après IRSTEA – BD Stations 2017

IGN

Scan25Touristique_IGN



2. CARTOGRAPHIE DES UNITES TOURISTIQUES NOUVELLES (UTN) STRUCTURANTES

UTN S n°1 : Création de remontées mécaniques et pistes associées sur le domaine skiable alpin de St François Longchamp (Grande Combe, Bosse à Hélène et Roc Noir)

St François Longchamp, SCoT 04 2019

UTN Structurantes

2019 04_UTN S projets pistes

2019 04_UTN S projets RM

Pistes ski alpin existantes

Remontées mécaniques existantes

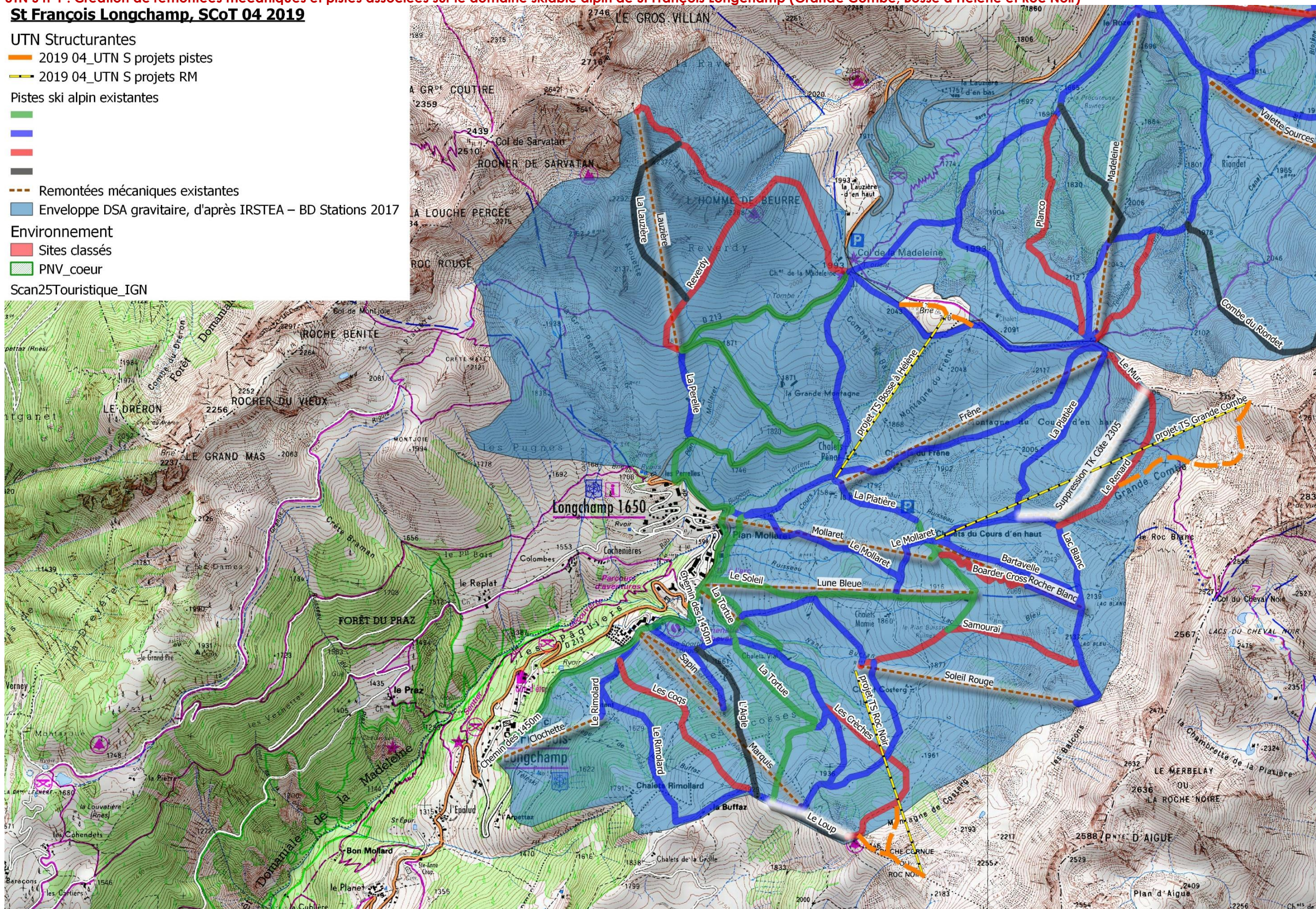
Enveloppe DSA gravitaire, d'après IRSTEA – BD Stations 2017

Environnement

Sites classés

PNV_coeur

Scan25Touristique_IGN



UTN S n°2 : Création d'une liaison Albiez-Karellis et extension du domaine skiable alpin (DSA)
Albiez-Karellis, SCoT 04 2019

UTN Structurantes

— 2019 04_UTN S projets pistes

— 2019 04_UTN S projets RM

Pistes ski alpin existantes

—

—

—

—

— Remontées mécaniques existantes

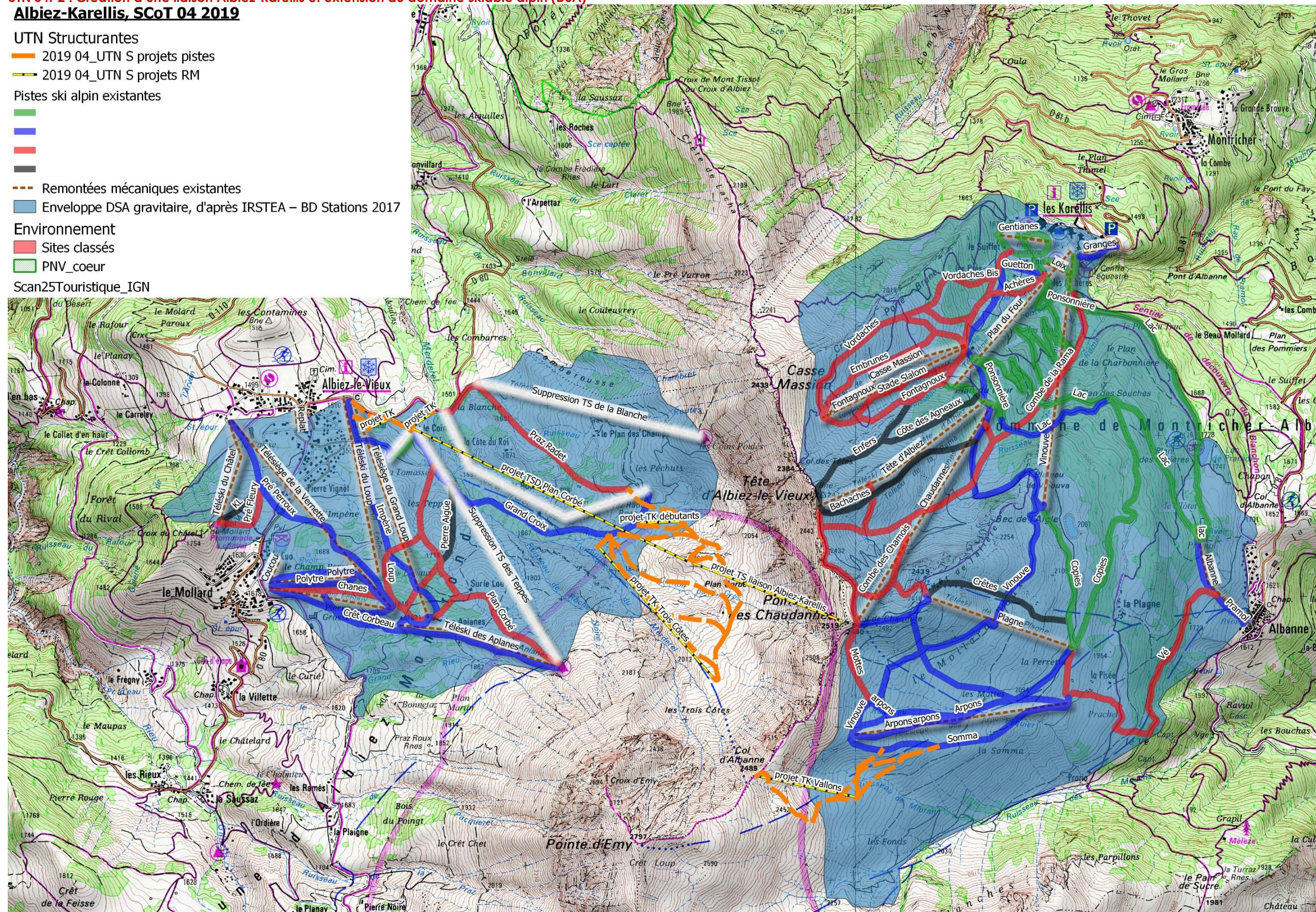
— Enveloppe DSA gravitaire, d'après IRSTEA – BD Stations 2017

Environnement

— Sites classés

— PNV_coeur

— Scan25Touristique_IGN



**UTN S n°3 : Création de 2 remontés mécaniques et pistes associées en extension du DSA Galibier-Thabor
Valmeinier-Valloire, SCoT 04 2019**

UTN Structurantes

2019_04_UTN S projets pistes

2019_04_UTN S projets RM

Pistes ski alpin existantes

Remontées mécaniques existantes

Enveloppe DSA gravitaire, d'après IRSTEA – BD Stations 2017

Environnement

Sites classés

PNV_coeur

Scan25Touristique_IGN

Remontées mécaniques existantes

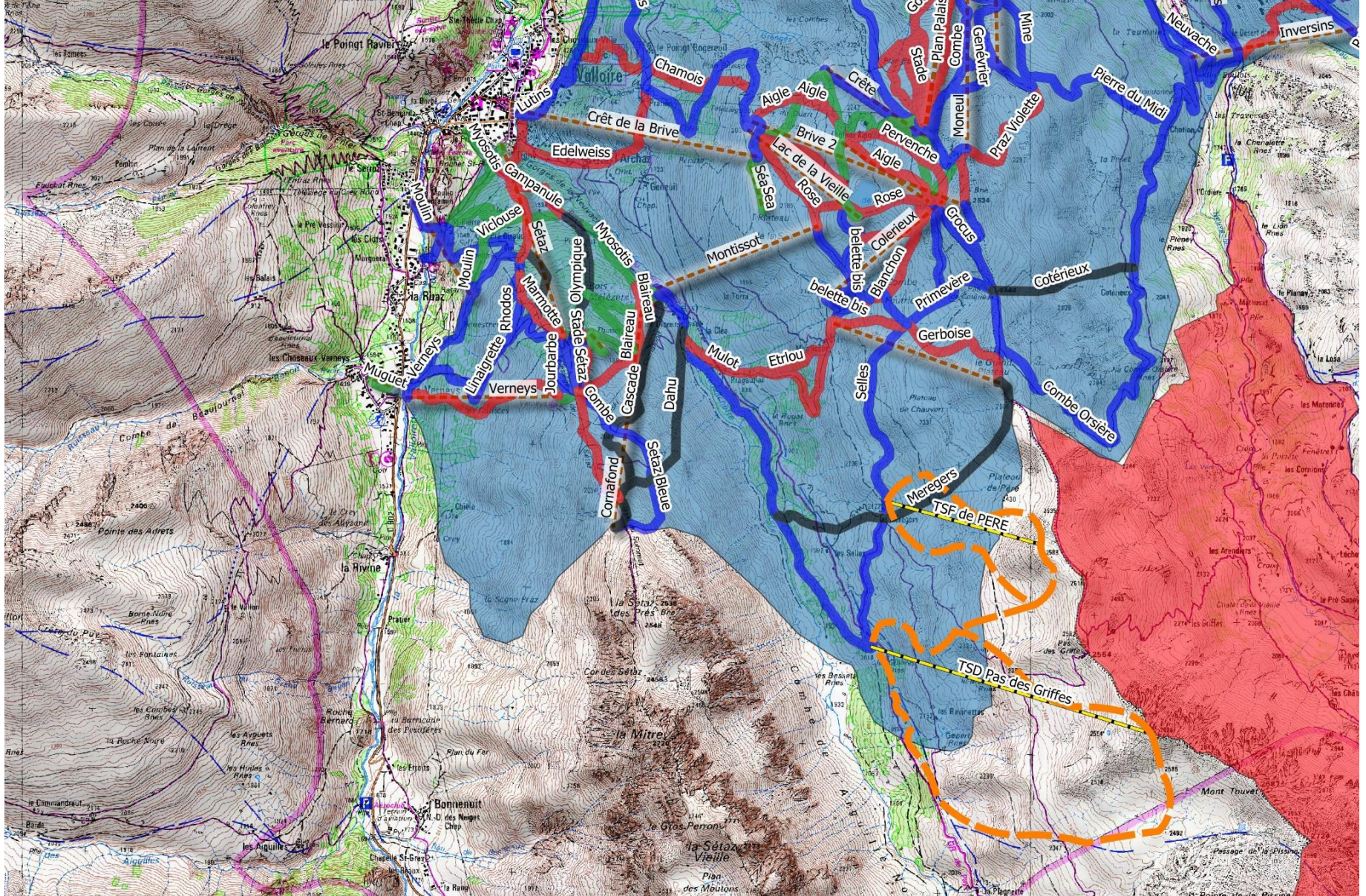
Enveloppe DSA gravitaire, d'après IRSTEA – BD Stations 2017

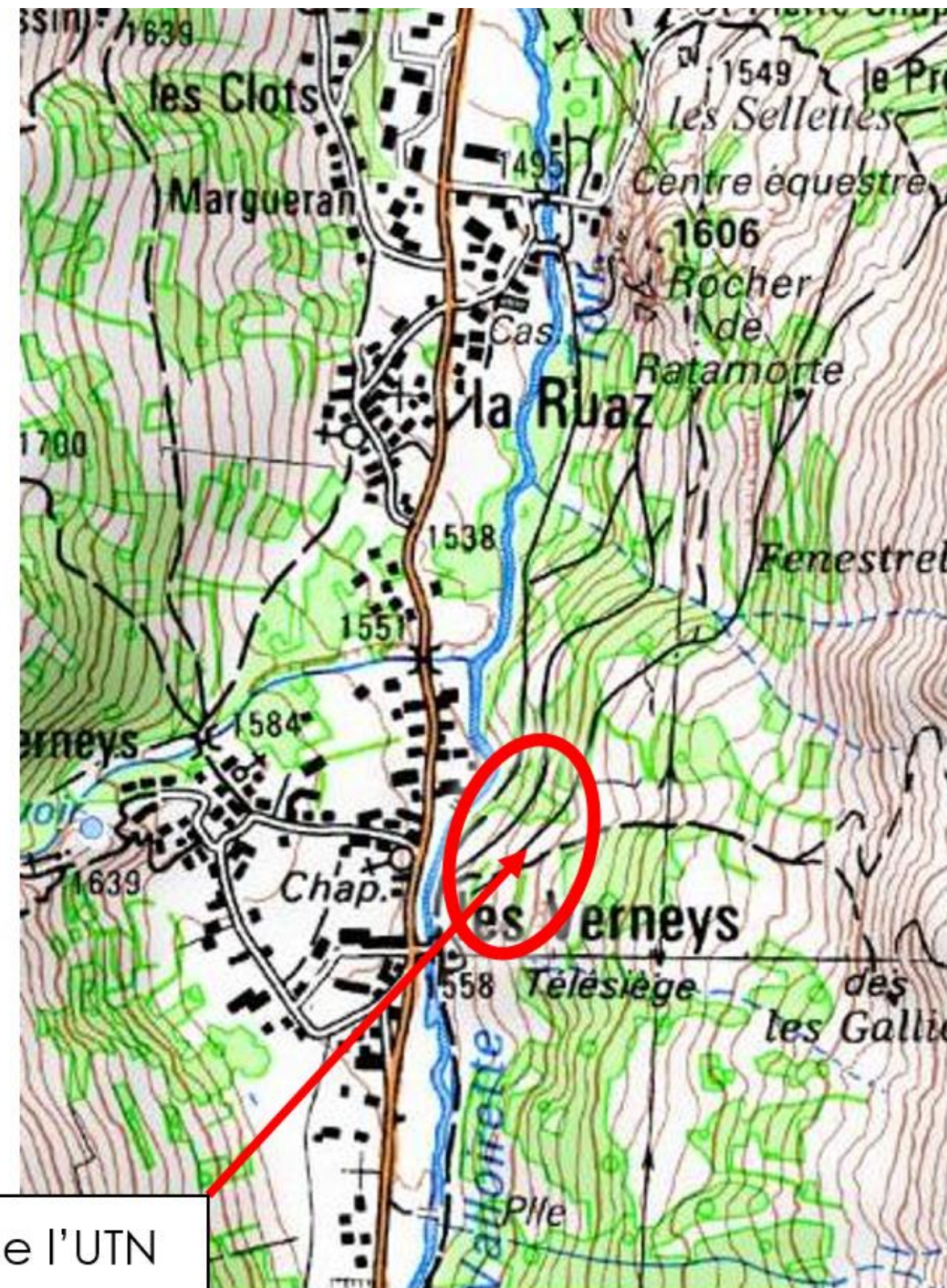
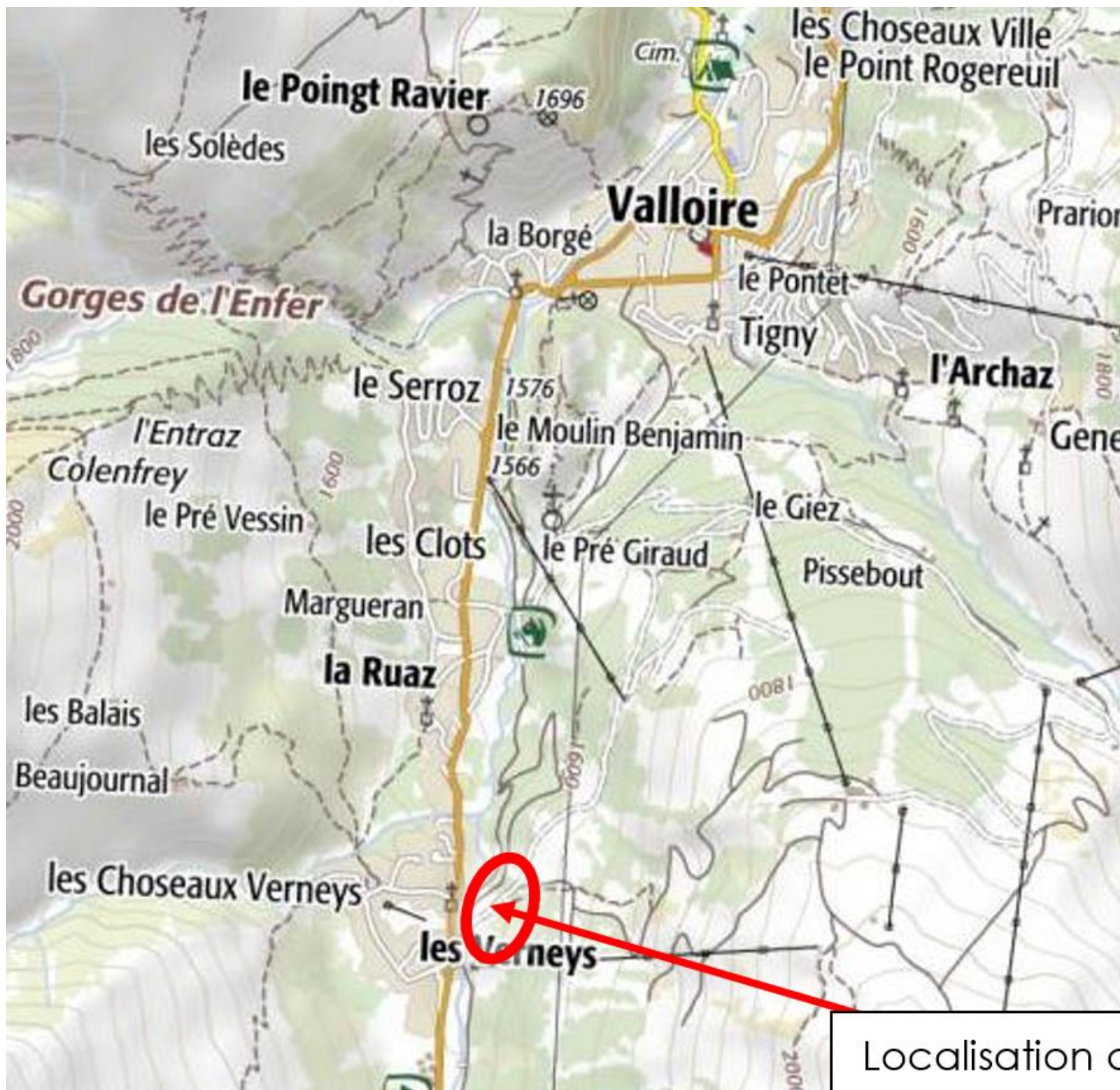
Environnement

Sites classés

PNV_coeur

Scan25Touristique_IGN





Localisation de l'UTN

UTN S n°6 : Création d'un ascenseur valléen Valfréjus – Modane - La Norma

Valfréjus-Modane-La Norma, SCoT 04 2019

UTN Structurantes

2019 04_UTN S projets pistes

2019 04_UTN S projets RM

Pistes ski alpin existantes

Remontées mécaniques existantes

Enveloppe DSA gravitaire, d'après IRSTEA – BD Stations 2017

Environnement

Sites classés

PNV_coeur

Scan25Touristique_IGN

Remontées mécaniques existantes

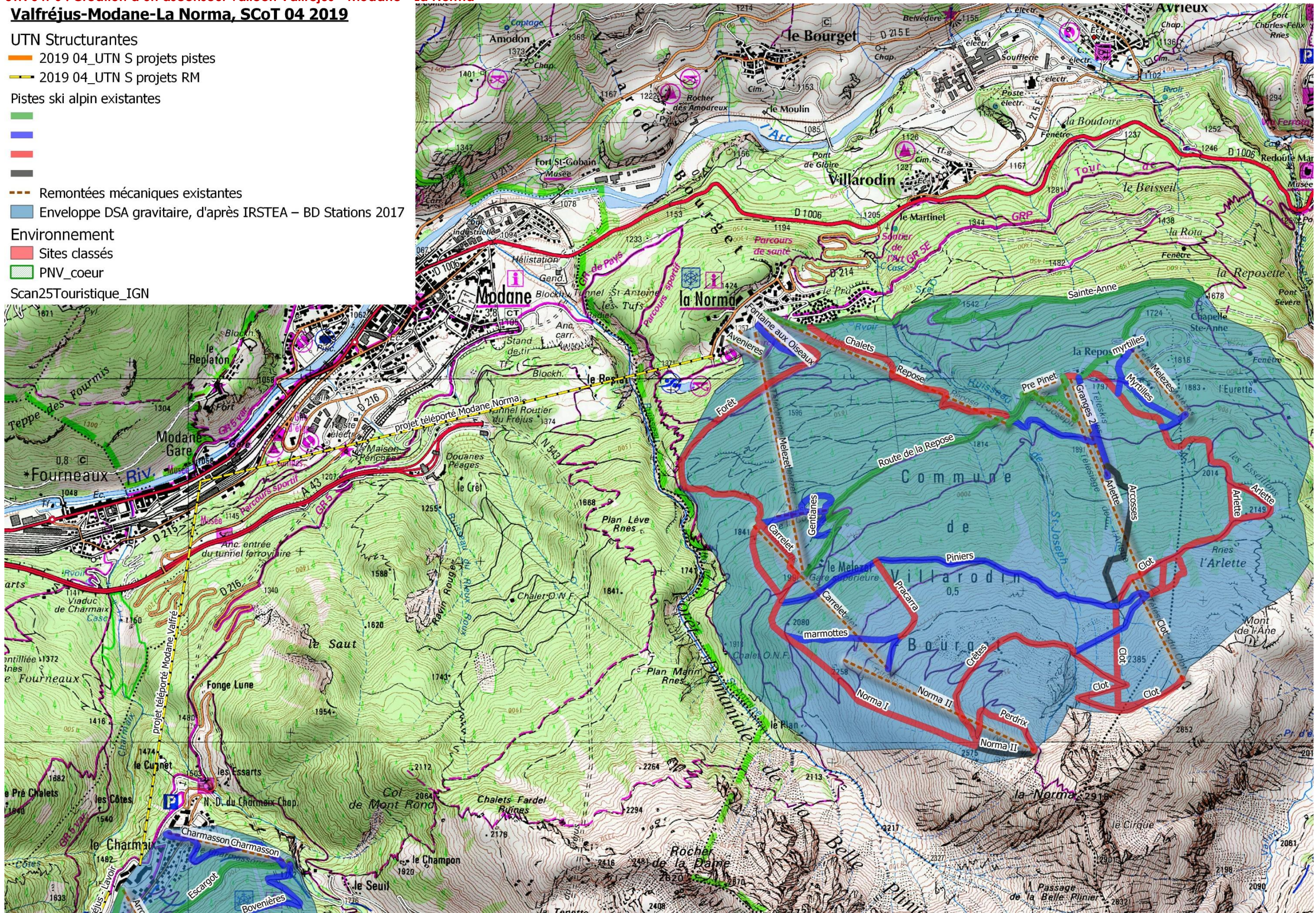
Enveloppe DSA gravitaire, d'après IRSTEA – BD Stations 2017

Environnement

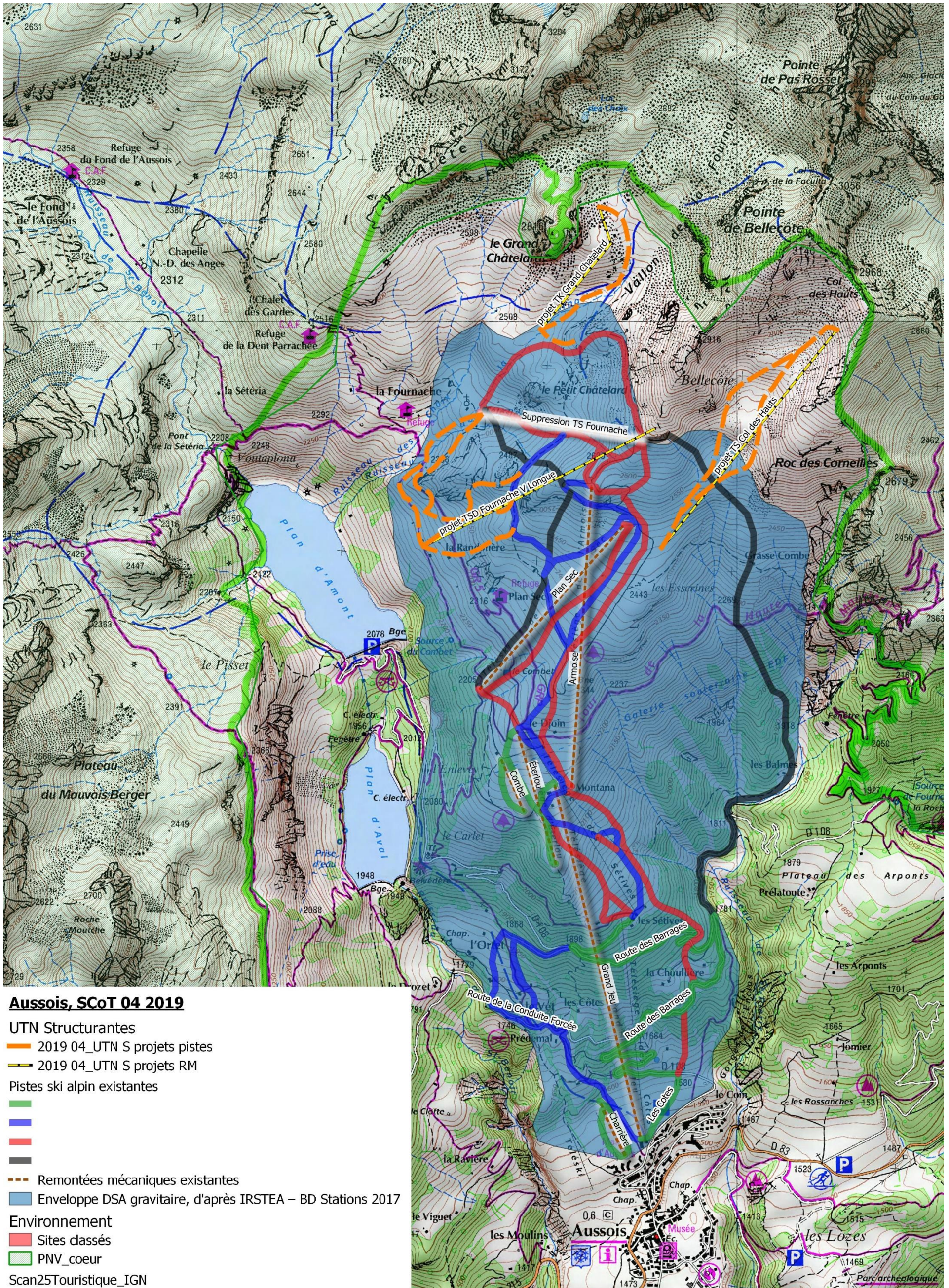
Sites classés

PNV_coeur

Scan25Touristique_IGN



UTN S n°7 : Création de remontées mécaniques et pistes associées en extension du DSA d'Aussois (secteurs Grand Chatelard et Col des Hauts)



UTN S n°8 : Création de remontées mécaniques et pistes associées en extension du DSA de Val-Cenis (liaison haute)

Val Cenis, SCot 02 2020

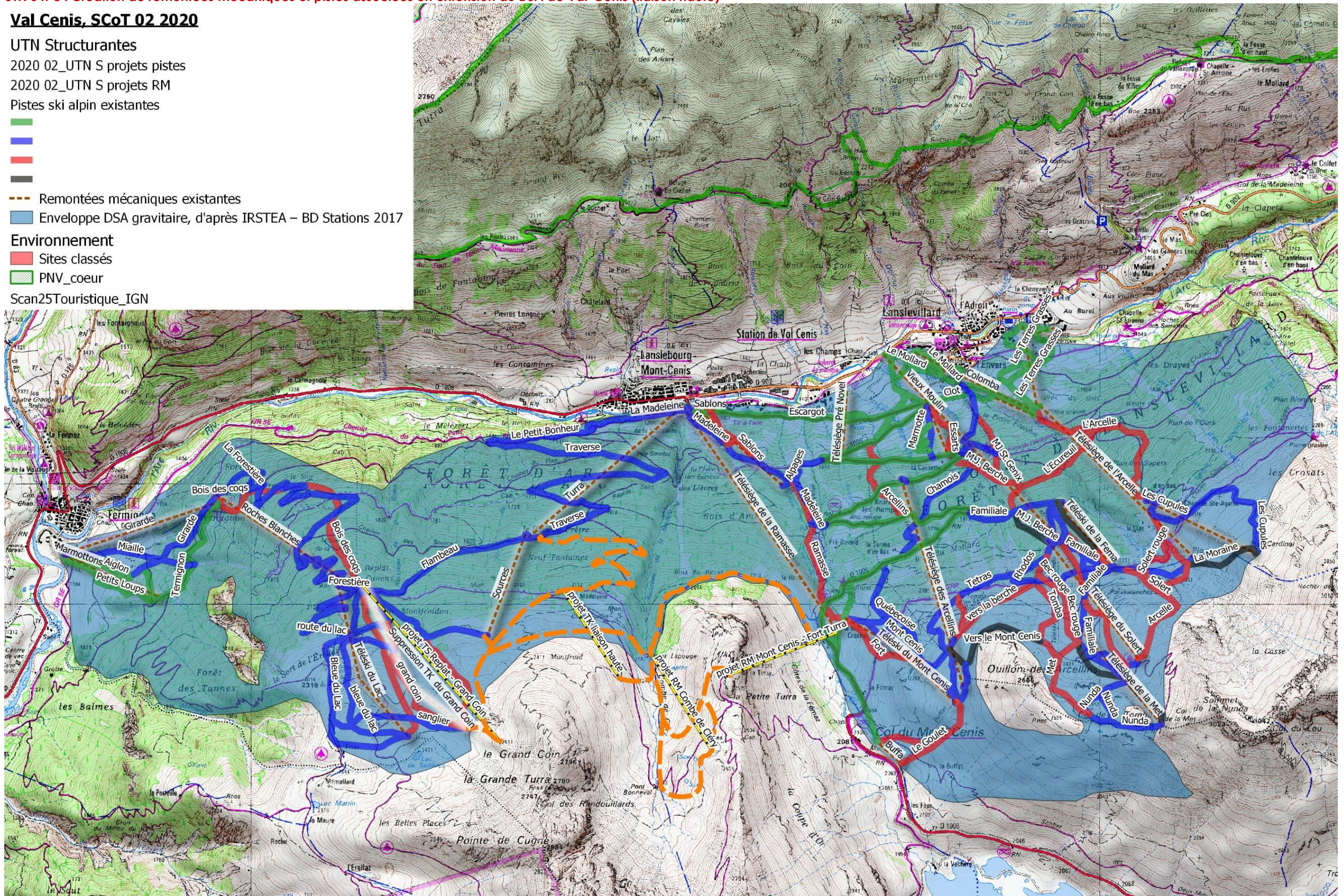
UTN Structurantes

2020_02_UTN S projets pistes

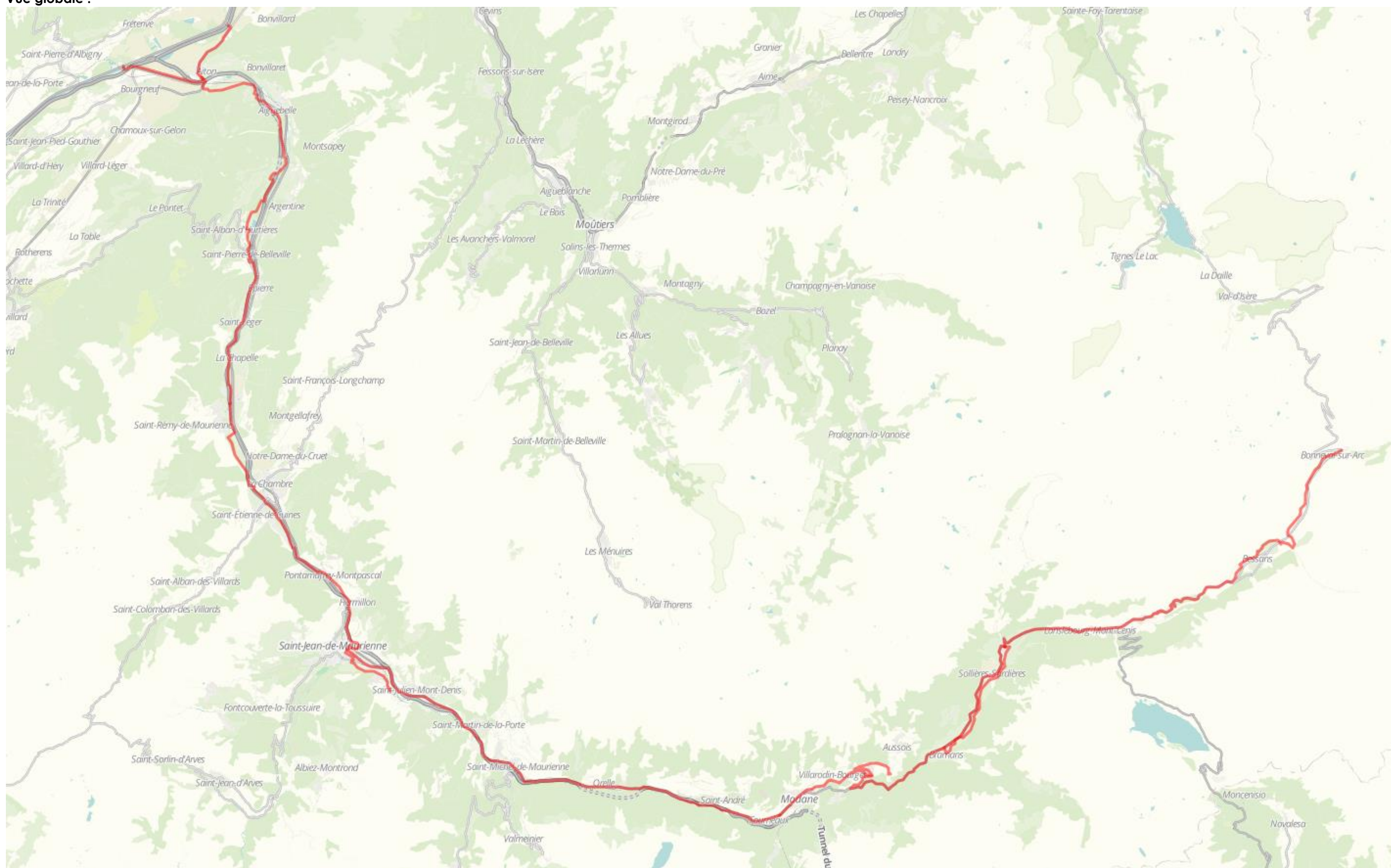
2020_02_UTN S projets RM

Pistes ski alpin existantes

- Pistes ski alpin existantes
- Remontées mécaniques existantes
- Enveloppe DSA gravitaire, d'après IRSTEA – BD Stations 2017
- - - Environnement
- Sites classés
- PNV_coeur
- Scan25Touristique_IGN



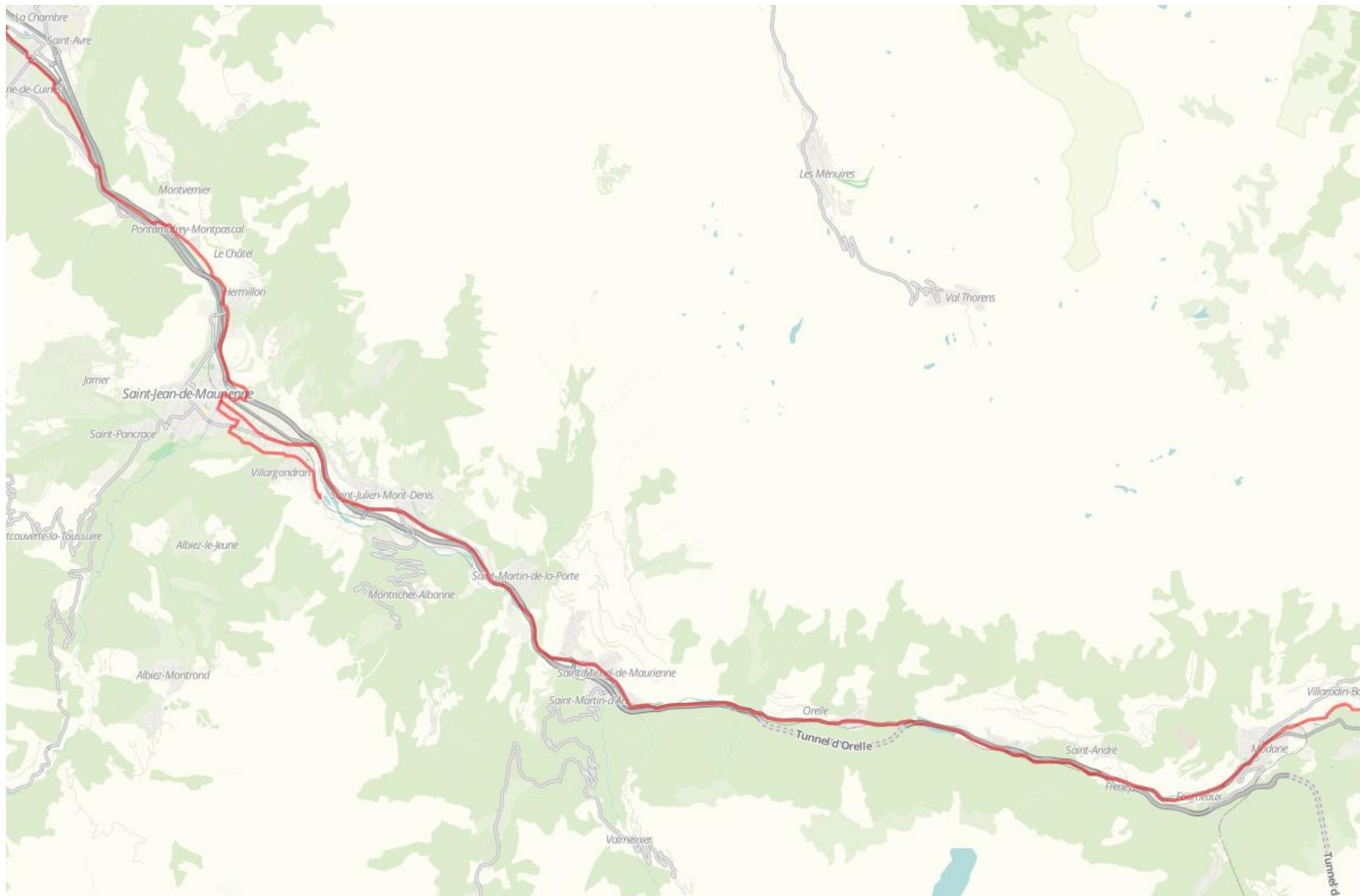
UTN S n°9 : Création d'un itinéraire cyclable de fond de vallée d'Aiton à Bonneval sur Arc
Vue globale :



UTN S n°9 : Itinéraire cyclable Section ouest :



UTN S n°9 : Itinéraire cyclable section centrale :



UTN S n°10 : Création d'un centre international du Vélo exploitant les eaux thermales

